

Zápisnica z rokovania „Výzva č. 1/R/2021“

Na základe VZN č. 46/2018 o poskytovaní dotácií z rozpočtu Trnavského samosprávneho kraja na regionálny rozvoj bola schválená Výzva č. 1/R/2021 „Podpora regionálneho rozvoja v Trnavskej župe“, s cieľom podporiť kvalitné projekty regionálnych partnerov – miestnych akčných skupín (MAS), oblastných organizácií cestovného ruchu (OOCR), združení právnických osôb a občianskych združení.

Hodnotiaca komisia zasadala online dňa 15.01.2021 a pozostávala z 8 členov vymenovaných predsedom TTSK, pričom 4 členov nominovala Komisia pre regionálny rozvoj, cestovný ruch a cezhraničnú spoluprácu:

Mgr. László Biró
Ing. Pavol Kalman
Mgr. Lucia Drábiková, PhD
Mgr. Rozália Hervay

a 4 členov určil predseda TTSK z radov odborníkov:

Ing. Katarína Jakabšicová, MSc.
Ing. Jaroslav Hric
Doc. Ing. Jana Jarábková
Mgr. Šimon Ihnát

Celkovo bolo doručených 118 žiadostí o dotáciu, z toho 4 žiadosti boli vyradené počas administratívnej kontroly z dôvodu, že žiadateľ nebol oprávneným prijímateľom dotácie a 2 žiadatelia podali žiadosť po termíne stanovenej vo výzve. Hodnotiaca komisia hodnotila celkovo 112 žiadostí, požadovaný objem finančných prostriedkov bol viac ako 3,5 mil eur. Celkový objem rozpočtu TTSK vyčlenený na poskytnutie dotácií v rámci tejto výzvy je 500 000 eur. Komisia sa rozhodla odporučiť podporu 19 projektov, ktoré získali najviac bodov v rámci jednotlivých okresov Trnavského kraja. Výška dotácie bola odporúčaná vo výške 86 % s požadovanej čiastky žiadateľov.

Zoznam doručených žiadostí:

Vid'. príloha

Žiadosti odporúčané komisiou:

Vid'. Príloha

Vyradené žiadosti:

Smoleničan Trnava, ŽIJE.ME n.o. Skalica, obec Banka, obec Štefanov, obec Zvončín, obec Bohdanovce nad Trnavou

Zapísal: Mgr. Ján Raclavský

Výzva TTSK č. 1/R/2021 „Podpora regionálneho rozvoja v Trnavskej župe“ – zoznam žiadateľov s výškou schválenej dotácie

Žiadateľ	Názov projektu	Popis projektu	Miesto realizácie	Požadovaná dotácia	Navrhovaná dotácia (spolu)	Kapitálové výdavky	Bežné výdavky	Celkový rozpočet	Spoluúčasť	Perc ento	Celkové hodnotenie (0-200 bodov)
					499 975,00						

Kaštieľ Moravany	Adaptácia národnej kultúrnej pamiatky anglického parku pri Kaštieli v Moravanoch nad Váhom, Číslo ÚZPF 954/3, na kultúrne podujatia	V rámci projektu, na ktorý žiadame dotáciu bude realizovaná (i) elektrifikáciu s osvetlením chodníka a priestoru pre umelecké inštalácie v anglickom parku pri kaštieli v Moravanoch nad Váhom za účelom vytvorenia vonkajšieho priestoru na kultúrne podujatia, (ii) arboristická kontrola a zabezpečením prevádzkovej bezpečnosti stromov v parku podľa štandardov arboristických pravidiel a zásad za účelom zaistenia bezpečnosti návštevníkov anglického parku, a (iii) požičovňa bicyklov pre návštevníkov	Anglický par pri kaštieli v Moravanoch nad Váhom, Kaštieľska ul., 922 21 Moravany nad Váhom	49 695,00	42 762,00	45 460,00	20 800,00	66 260,00	16 565,00	25,00	154
------------------	---	--	---	--------------	--------------	--------------	--------------	--------------	--------------	-------	-----

		<p>parku a okolia. Projekt prispeje k rozvoju infraštruktúry cestovného ruchu v priamej väzbe na kaštieľ v Moravanoch nad Váhom a v priamom zameraní na zážitkovú turistiku.</p> <p>Špecifický priestor kaštieľa láka nielen odbornú, ale aj početnú laickú verejnosť, čo má významný prínos pre kultúru na Slovensku a zvyšovanie atraktivity územia TTSK pre občanov a návštevníkov kraja (v roku 2020 sme mali viac ako 3,000 návštevníkov, v roku 2021 plánujeme viac ako 5,000 návštevníkov).</p>									
--	--	--	--	--	--	--	--	--	--	--	--

Adaptáciou
národnej kultúrnej
pamiatky
anglického parku
pri Kaštieli v
Moravoch nad
Váhom, Číslo
ÚZPF 954/3, na
kultúrne podujatia
sa zvýši atraktivita
daného územia a
podporí sa
zachovania
kultúrno-
historického
dedičstva v TTSK.

Areál historického
parku tiež
umožňuje počas
pandemickej
situácie pružnejšie
reagovať na náhle
zmeny
hygienických
opatrení vďaka
tomu, že má
možnosť
kontrolovania
počtu návštevníkov
a môžu sa teda
dodržať všetky
bezpečnostné/hygi


enické opatrenia. V roku 2020 sme preto vedeli plánovať a organizovať kultúrne podujatia napriek nepriaznivej pandemickej situácií a očakávame, že budeme môcť sprístupniť kultúrne podujatia v parku aj v roku 2021 aj keby pandemická situácia nebola lepšia ako tento rok.

Nezanedbateľný je aj environmentálny aspekt projektu. Jednou z hlavných tém výstavy tohto leta bol environmentálny aktivizmus. Snažili sme sa kriticky poukázať na problémy udržateľnosti zdrojov a

klimatickej krízy.
Účastníci
maliarskeho
sympózia používali
na dopravu
bicykle. Vznikol z
toho nápad otvoriť
v roku 2021 v
parku požičovňu
bicyklov aby mali
návštevníci parku
možnosť
ekologického
presunu v parku a
na okolité turisticky
zaujímavé lokality
ako napríklad
neďaleké Hradisko
Kostelec.

Projekt tiež
podporuje
zamestnanosť v
kraji. V roku 2020
napríklad niekoľko
stoviek
návštevníkov
výstavy Artrooms
Moravany 2
prespalo v obci,
Piešťanoch a okolí.
Na údržbu parku a
areálu najímame

lokálnych ľudí a
firmy a lokálny
umelci majú
priestor a zázemie
na tvorbu a
prezentáciu diel.



<p>Domka - Združenie saleziánskej mládeže, stredisko Trnava</p>	<p>Komunitná obývačka</p>	<p>Všeobecným cieľom nášho projektu KOMUNITNÁ OBÝVAČKA je do 1. 12. 2021 vytvoriť podmienky na zvýšenie počtu a kvality služieb v oblasti kultúry (v najširšom zmysle slova) i voľného času (športové a rekreačné aktivity) a prispieť k zatriktívneniu i k väčšej občianskej vybavenosti, k podpore mladých lokálnych talentov, k medzigeneračným dialógom a k primárnej prevencii s ohľadom na ochranu životného prostredia, pre pôvodných ale aj novo prisťahovaných obyvateľov všetkých generácií v okrajovej, husto zaľudnenej lokalite</p>	<p>Trnava - Kopánka</p>	<p>50 000,00</p>	<p>43 025,00</p>	<p>0,00</p>	<p>56 000,00</p>	<p>56 000,00</p>	<p>6 000,00</p>	<p>10,71</p>	<p>155</p>
---	---------------------------	--	-------------------------	----------------------	----------------------	-------------	----------------------	----------------------	---------------------	--------------	------------

		<p>Trnava – Kopánka spadajúcej do mestskej časti Trnava – Sever.</p> <p>KOMUNITNÁ OBÝVAČKA bude mať nekomerčný, nízkoprahový, komunitný, viacgeneračný, preventívny a dobrovoľnícky charakter.</p> <p>KOMUNITNÁ OBÝVAČKA bude fungovať v troch základných režimoch prevádzky:</p> <p>1. Open space - otvorený priestor na trávenie voľného času pre obyvateľov</p> <p>2. Groups - skupiny - priestor vyhradený pre pravidelné podujatia záujmových skupín</p> <p>3. Events - podujatia -</p>									
--	--	--	--	--	--	--	--	--	--	--	--

		príležitostné aktivity a podujatia podľa zverejneného kalendára								
Občianske združenie KOROMPA	CYKLOKRÁSY SIEDMICH DIVOV DOLNEJ KRUPEJ	<p>Dolná Krupá je známa najmä v Trnavskom kraji svojimi 7 divmi. Je to súbor prírodno-kultúrno-historických atraktivít v našej obci, ktorá ďaleko presahovala hranice bývalého Uhorska. Medzi divy patria:</p> <p>1. Kaštieľ s areálom: Priekopnícke dielo klasicistickej architektúry na Slovensku,</p> <p>2. Park pri kaštieli: Ukážková realizácia ideálnej krajiny podľa</p>	Dolná Krupá	49 500,00	42 595,00	53 500,00	1 500,00	55 000,00	5 500,00	10,00
										159

	<p>anglického vzoru,</p> <p>3. Kostol Sv. Ondreja: Sakrálna pamiatka ukrývajúca skvosty umenia 19. storočia,</p> <p>4. Mauzóleum Chotekovcov: Zhmotnený doklad lásky a manželskej oddanosti,</p> <p>5. Ružová záhrada: Prvá a najväčšia ružová záhrada na Slovensku založená legendárnou ružovou grófkou,</p> <p>6. Kaštieľske divadlo: Jedinečná stavba spojená s Beethovenovskou tradíciou,</p> <p>7. Umelý kopec: Unikátny príklad krajinej architektúry.</p>							
--	--	--	--	--	--	--	--	--

Kedže sú dané divy rozmiestnené po celom katastrálnom území obce, radi by sme ich sprístupnili prostredníctvom v súčasnosti asi najobľúbenejším spôsobom rekreácie – cykloturistikou. Súčasťou projektu je rekonštrukcia Národnej kultúrnej pamiatky, ktorá sa zároveň stane zázemím pre vznik turisticko-informačnej kancelárie. Dôležitou časťou je aj obnova Umelého kopca s altánkom, ako pripomienku krajinej architektúry spred 200 rokov na najvyššom bode v katastri obce Dolná Krupá. Týmto verejnoprospešným projektom

		chceme zvýšiť atraktivitu územia v rámci kraja.									
Trnava Tourism	Mestská veža pre všetkých	Stručný popis projektu je vzhľadom na obmedzenie počtu znakov vo formulári uvedený v prílohe tohto podania.	Mestská veža Trnava	49 500,00	42 595,00	45500	9500	5500 0	5500	10	152
Útulný domov	Obnova a revitalizácia a národnej kultúrnej pamiatky pre jej verejnoprospešné a opätovné využitie obyvateľmi	Projekt OZ Útulný domov (ďalej „OZ“) je zameraný na rozvoj verejnoprospešných služieb, ktoré sú určené pre zvyšovanie atraktivity územia TSK. Súčasťou projektu sú	Kaštieľ v Jablonici, hospodárska časť	49 471,10	42 570,00	0	6183 8,87	6183 8,87	12367, 77	20	160

	Trnavskej župy	<p>dobrovoľnícke práce, ktoré sa budú realizovať OZ a majú význam na záchrane národnej kultúrnej pamiatky Kaštieľa v Jablonici (ďalej „NKP“). Od roku 2016 sa OZ svojimi dobrovoľníckymi aktivitami snaží zachrániť NKP pre ďalšie generácie. OZ má záujem o záchranu NKP zo 16.storočia, ktorá je v TSK svojou históriou jedinečná a unikátna. Významnou udalosťou sa v roku 2019 stal zrealizovaný projekt TSK a OZ určený na záchranu cca 1/2 strechy hosp. budovy NKP. Projekt mal veľmi pozitívny ohlas medzi obyvateľmi a návštevníkmi obce Jablonica a Trnavskej župy. V</p>									
--	----------------	---	--	--	--	--	--	--	--	--	--

		<p>rámci nového projektu sa budú realizovať práce na záchrane druhej časti 1/2 strechy NKP. Miestom realizácie projektu bude Kaštieľ Jablonica, hosp.časť NKP. Schválený projekt TSK bude potrebné financovať formou zálohovej platby. Termín realizácie projektu je plánovaný na obdobie 06/2021 až 11/2021. Partnerom projektu je spoločnosť Best Deal Slovakia s.r.o., ktorá bude projekt aj spolufinancovať. Obnova NKP formou dotácie TSK bude mať jedinečný význam v rozvoji cestovného ruchu v Trnavskom samosprávnom kraji. Všetky</p>									
--	--	--	--	--	--	--	--	--	--	--	--

		výdavky projektu budú obstarávané v zmysle zákona o verejnom obstarávaní č. č. 343/2015 Z. z.									
Partnerstvo pre Horné Záhorie o. z.	Sieť smart infobodov pre územie MAS Partnerstv a pre Horné Záhorie o. z.	Projekt nadväzuje na už zrealizovaný projekt Návštevníckeho centra pre územia MAS Partnerstva pre Horné Záhorie o. z., ktorý bol podporený dotáciou TTSK v roku 2019. Predmetom projektu je vybudovanie siete smart informačných bodov (pre návštevníkov a obyvateľov územia MAS PPHZ) v obciach a mestách územia, ktorá by zabezpečila dostupnosť informácií o území,	okres Skalica	49 059,00	42 215,00	46 818,0 0	7 692,0 0	54 510,0 0	5 451,00	10,00	145

		<p>o atrakciách územia a ďalšiu propagáciu kultúry, cestovného ruchu, kultúrnych a prírodných hodnôt. Informačné body budú riešené v obciach a mestách, v ktorých sa kumuluje cestovný ruch, alebo plnia funkciu spádových obcí. Sú buď východzie pre návštevníkov a obyvateľov územia, resp. sú v nich sústredené služby pre obyvateľov aj návštevníkov a sú dostupné aj verejnou dopravou. Podrobný popis projektu je priložený v prílohe projektu.</p>									
--	--	---	--	--	--	--	--	--	--	--	--

SEPTIMAVIA	Obnova vstupu do národnej baziliky v Šaštíne	<p>Zámerom projektu je oprava a reštaurovanie historickej dvernej výplne a konštrukcie zádveria hlavného a bočného (východného) vstupu do Baziliky Sedembolestnej Panny Márie v Šaštíne.</p> <p>Projekt bude zahŕňať reštaurovanie kamenných prvkov (prahové kamene a dlažba), reštaurovanie kovových prvkov a drevných výplní, reštaurovanie drevených častí objektu.</p> <p>Hlavným cieľom projektu je zvyšovanie atraktivity územia rekonštrukciou národnej kultúrnej pamiatky v záujme zachovania</p>	Národná bazilika Sedembolestnej Panny Márie v Šaštíne	41 050,80	35 328,00	0,00	45 612,0 0	45 612,0 0	4 561,20	10,00	150
------------	--	---	---	--------------	--------------	------	------------------	------------------	-------------	-------	-----

		<p>kultúrno-historického dedičstva mesta Šaštín-Stráže a regiónu Trnavského kraja. Tento cieľ postupne napĺňame realizáciou nasledovných aktivít.</p> <p>PRÍPRAVA PROJEKTU:</p> <p>1. Vypracovaná správa z reštaurátorského výskumu – 03/2020.</p> <p>2. Súhlas s predloženou reštaurátorskou dokumentáciou – 04/2020.</p> <p>3. Vypracovanie rozpočtu – 05-06/2020.</p> <p>4. Príprava a podanie projektu – 10-11/2020.</p>									
--	--	---	--	--	--	--	--	--	--	--	--


		<p>REALIZÁCIA PROJEKTU:</p> <p>5. Oprava a reštaurovanie dvernej výplne a konštrukcie zádveria hlavného a bočného (východného) vstupu do baziliky – 02-11/2021</p> <p>6. Propagácia projektu – celá doba trvania projektu spracovaním infosprievodcu, textov na webovej stránke Baziliky a OZ Septimavia, články v regionálnej tlači, rozhovory do médií - 02-11/2021</p> <p>7. Spracovanie záverečnej správy –11/2021</p> <p>Výstupom projektu</p>						
--	--	---	--	--	--	--	--	--

	bude zrekonštruovaná hlavná brána – vchod do národnej kultúrnej pamiatky spolu so zádverím, ktoré umožní celodenné sprístupnenie verejnosti, aj v čase zatvorenia hlavnej lode baziliky. Dosah projektu bude najmä pre verejnosť (obyvatelia regiónu, turisti zo Slovenska a zahraničia, záujemcovia o históriu, reštaurátorstvo a kultúru) a pre veriacich z okolitých farností a pútnikov zo Slovenska a zahraničia. Do budúcnosti, v rámci pokračovania projektu, plánujeme pokračovať v							
--	---	--	--	--	--	--	--	--

aktivitách, ktoré budú zamerané na propagáciu národnej baziliky, reštaurovanie a sprístupnenie ďalších častí baziliky pre turistov a veriacich, Zámerom je postupne vytvoriť informačného sprievodcu po bazilikách a kostoloch v TTSK s informáciami o týchto významných kultúrnych a náboženských objektoch.

V záujme minimalizácie enviromentálnej záťaže pri realizácii projektu budeme aplikovať preventívne opatrenia, od dodávateľov budeme vyžadovať vhodné enviromentálne správanie, pri realizácii projektu

budeme
zabezpečovať
ekologické
zneškodnenie
vzniknutého
odpadu a po
ukončení realizácie
projektu
prinavrátíme
územie a okolie do
pôvodného stavu.



<p>PRO RENOVATIONE n.f.</p>	<p>Galanta na špirále storočiami</p>	<p>Predmetom predkladaného projektu je podpora regionálneho rozvoja v Trnavskej župe a to formou podpory rozvoja cestovného ruchu v meste Galanta. Vnútorným potenciálom pre rozvoj regiónu je cestovný ruch, nakoľko mesto Galanta disponuje viacerými kultúrnymi pamiatkami. Žiadateľ Prorevatione n.f., ktorého účelom je rozvoj a ochrana duchovných hodnôt a zachovanie prírodných a kultúrnych hodnôt, najmä v teritóriu mesta Galanta, v spolupráci s partnerom projektu Mestom Galanta, predkladá projekt s názvom „Galanta</p>	<p>Neogotický kaštieľ Galanta</p>	<p>39 510,00</p>	<p>34 003,00</p>	<p>35 196,0 0</p>	<p>8 704,0 0</p>	<p>43 900,0 0</p>	<p>4 390,00</p>	<p>10,00</p>	<p>157</p>
-------------------------------------	--	---	---------------------------------------	----------------------	----------------------	---------------------------	--------------------------	---------------------------	---------------------	--------------	------------

	<p>na špirále storočiami“. Hlavnou aktivitou projektu je vytvorenie a zriadenie stálej výstavy na jednotlivých poschodiach Juhovýchodnej veže Neogotického kaštieľa v Galante, ktorý je národnou kultúrnou pamiatkou. Zriadená výstava bude prezentovať históriu mesta od 17 storočia, teda od zrodu Neogotického kaštieľa v Galante až po súčasnosť. Vyhládka zriadená na streche juhovýchodnej veže bude prezentovať súčasnosť, teda s výhľadom na novodobú Galantu.</p>							
--	--	--	--	--	--	--	--	--

<p>PRO TOMÁŠIKOVO - TALLÓS</p>	<p>Vybudova nie pamätných priestorov v Kaštieli Esterházy ovcov</p>	<p>Zámerom projektu je postupne vrátiť život do Kaštieľa Esterházyovcov a pripraviť kaštieľ na dlhodobé udržateľné užívanie. Postupnou rekonštrukciou priestorov kaštieľa sa snažíme vytvárať správny mix atraktívnych služieb. Prvým krokom, aby sme dosiahli vytúžený cieľ je vybudovanie pamätných priestorov a rozšírenie služieb prostredníctvom vytvorenia stálych expozícií. Predložený projekt je zameraný na rekonštrukciu 4 miestnosti v južnom krídle Kaštieľa Esterházyovcov v Tomášikove. Stavebno- technické úpravy plánujeme začať v</p>	<p>Kaštieľ Esterházyovcov v Tomášikove</p>	<p>35 901,48</p>	<p>30 899,00</p>	<p>0,00</p>	<p>39 908,7 0</p>	<p>39 908,7 0</p>	<p>4 007,22</p>	<p>10,04</p>	<p>152</p>
--	---	---	--	----------------------	----------------------	-------------	---------------------------	---------------------------	---------------------	--------------	------------

	<p>apríli 2021. Rekonštrukcia objektu podľa projektu pozostáva z nasledovných bodov:</p> <ul style="list-style-type: none"> - vybúranie okapových chodníkov a chodníkov okolo rekonštruovanej časti, - vybúranie porušenej podlahy, vyhotovenie tehlovej dlažby, - repasovanie, vybrúsenie a nalakovanie existujúcej parkety, - výmena vstupných dvier, - repasovanie, oprava, natretie okien, - inštalácia nových elektroinštalačných rozvodov aj svetelného 								
--	--	--	--	--	--	--	--	--	--

	<p>obvodu, včetně zástrčiek aj vypínačiek, spätné vysprávky,</p> <p>- vymaľovanie priestorov.</p> <p>Stavebnotechnické úpravy plánujeme dokončiť do novembra 2021.</p> <p>Nechceme budovať len neosobné múzeum, ale miesto, kde to tradičné a historické akosi samo prichádza k človeku. Malo by byť živým priestorom aj pre zmysluplné aktivity miestnych remeselníkov, umelcov a ďalších aktívnych ľudí. Výsledkom bude stretávanie poznávacieho cestovného ruchu, rozvoja kultúrneho a života regiónu a</p>							
--	--	--	--	--	--	--	--	--

	<p>zlepšenie podmienok pre zachovanie kultúrneho dedičstva.</p> <p>Cieľovú skupinu predloženej žiadosti môžeme rozdeliť do dvoch skupín. Prvú skupinu tvoria občania obce i regiónu, ktorých sme poprosili o darovanie nábytku, rôznych zariadení, predmety, náradia a drobností, ktoré sa viažu ku kaštieľu a cez neho aj k niekdajšiemu panstvu Esterházyovcov. Druhú skupinu tvoria návštevníci pamätných priestorov v Kaštieli Esterházyovcov, bez ohľadu na vek, pohlavie, národnosť, farbu pleti, či iných</p>							
--	--	--	--	--	--	--	--	--

	<p>diskriminačných faktorov.</p> <p>Propagácia projektu sa rieši v dvoch líniách. Prvá línia propagácie projektu je realizovaná počas prípravnej fázy. Primárne sa jedná o informovanie ľudí o jednotlivých fázach stavebno-technických úprav a oslovenie občanov obce i regiónu o darovanie nábytku, rôznych zariadení, predmety, náradia a drobností, ktoré sa viažu ku kaštieľu a cez neho aj k niekdajšiemu panstvu Esterházyovcov. Druhá línia publicity je spojená s prezentáciou výstupov projektu.</p>						
--	--	--	--	--	--	--	--

Nature Photo	Oddychový ostrovček pre peších a cyklistov	<p>Cieľom projektu je vytvoriť oddychový ostrovček pre peších a cyklistov v regióne trnavského samosprávneho kraja v okrese Dunajská Streda, v katastrálnom území Baka, za účelom zvyšovania atraktivity daného kraja. Ide o pozemok v tvare trojuholníka (cca 1600m²) ktorý je momentálne nevyužitý, ležiaci pri cyklotrase medzi Bratislavou a Gabčíkovom. Na danom pozemku by sme chceli vytvoriť oddychovú zónu pre okoloidúcich. Tento náš ostrovček by bol spojený s cyklotrasou cez výkyvný most. Bolo by tam vybudované menšie okrasné</p>	katastrálne územie Baka	32 550,00	28 018,00	31 300,00	5 550,00	36 850,00	4 300,00	11,67	150
--------------	--	---	-------------------------	--------------	--------------	--------------	-------------	--------------	-------------	-------	-----

jazierko, altánok, s funkčnou studňou.

Máme v pláne postaviť aj slnečné hodiny, ktorá by zvýšila atraktivitu miesta. Preto sme si vybrali práve túto lokalitu, nakoľko je to dostatočne frekventovaná cyklotrasa a nie v poslednom rade je na pozemku starý dub, ktorý je mimoriadne vzácnym darom a plní svoje ekologické funkcie.

Dosiahnutím tohto projektu chceme zabezpečiť účelnosť, funkčnosť a v neposlednom rade upravenosť tohto priestoru, pravidelne navštevovaného nielen občanmi blízkych dedín, ale aj návštevníkmi z blízkeho hlavného

		<p>mesta.</p> <p>Pomocou tohto projektu by sme chceli zvýšiť atraktivitu územie kraja, čím dúfame, že prispejeme k rozvoju zážitkového turizmu.</p>								
Iniciatíva Arta	Kultúrno kreatívne centrum ARTA - Coworking , Local Design Store	<p>Projekt kultúrneho a kreatívneho centra ARTA vzniká v rámci memoranda o spolupráci, ktoré bolo schválené na zastupiteľstve TTSK hlasmi všetkých poslancov. K Cieľom projektu ARTA je zveľadenie kultúrnej, spoločenskej a materiálnej hodnoty v súčasnosti nevyužívaných nehnuteľností. Zároveň je projekt zavŕšením snahy aktívnej komunity</p>	Piešťany	30 000,00	25 825,00	28 000,0 0	22 000,0 0	50 000,0 0	20 000,00	40,00

		<p>Piešťancov, ktorých záujmom je podpora verejného života, kultúry a umenia v meste; zviditeľnenie skupiny kreatívnych ľudí a mladých talentov - nositeľov inovácií. Zámerom predkladaného projektu je rozšíriť kultúrno kreatívne centrum o design local store - obchod s lokálnym dizajnom a coworkingový priestor s komunitnou kuchynkou, Zhodnotiť tak potenciál objektu v spojení s regionálnymi výrobcami, umelcami, kreatívcami a vytvoriť tak kvalitné podhubie pre rozvoj kreatívnych profesií, ktoré môžu byť</p>									
--	--	--	--	--	--	--	--	--	--	--	--

		ekonomickou hybnou silou nášho regiónu. Obchod s lokálnym dizajnom zároveň zviditeľný lokálnu scénu výrobcov a dizajnérov a zlepši dostupnosť ich produktov pre širšie okolie.								
OZ Vláčikový Park	Lanový park so sanitárnym kontajnerom	Cestovný ruch patrí medzi odvetvia, ktorý v období 2000-2019 vo viacerých mestách TTSK zaznamenal progresívny rozvoj, tým ovplyvnil v značnej miere nielen všeobecný rozvoj v príslušnom meste, podporil podnikanie a zamestnanosť na v mestských regiónoch TTSK. Ku komplexnému zvyšovaniu atraktivity územia TTSK a na rozvoj cestovného ruchu v regiónoch TTSK	Kajalský park pri rybníku Košťáň	26 000,00	22 385,00	32 812,00	0,00	32 812,00	6 812,00	20,76
										151

však sú potrebné aj vidiecke sídla, ktoré predstavujú nezanedbateľnú súčasť sídelnej štruktúry TTSK. Žiadateľ v tomto projekte posilní atraktivitu rurálnych priestorov TTSK – prináša nové impulzy a dynamiku docestovného ruchu vidieckych priestorov TTSK.

Zábavno-dobrodružné parky majú veľký význam v oblasti regionálneho rozvoja vidieka a zároveň majú veľký vplyv na rozvoj detí všetkých vekových kategórií, majú významnú výchovno-vzdelávaciu funkciu, podporujú telesný a duševný rozvoj, koordináciu

pohybov, kreativitu, učia deti samostatnosti, ale aj rešpektovaniu druhých. Kvalitné zábavno-dobrodružné zariadenia zabezpečujú zmysluplné voľno časové aktivity pre všetky vekové kategórie, zároveň sú miestom oddychu a relaxu aj pre rodičov, starých rodičov, starších súrodencov.

Naším cieľom je vytvorenie lezeckého lanového parku a zabezpečenie sanitárneho kontajnera vKajalskom parku pri rybníku Košťánv obci Kajal (kde aktuálne prebieha vybudovanie vláčikového parku, čo je 1. atrakcia

	<p>zábavno-dobrodružného parku), ktorý začneme prevádzkovať 15. mája 2021(na Medzinárodný deň rodín) na ploche cca 1 ha v intraviláne obce Kajal (na užívanie a rozvoj areálu bola uzatvorená zmluva odlhodobom prenájme s majiteľom pozemku).</p> <p>Zábavno-dobrodružný park – kde bude realizovaný tento projekt – bude v prevádzke v každom roku v mesiacoch máj-september. Plánovaná ročná návštevnosť je 4000 osôb. Prevádzku, údržbu a starostlivosť o prevádzku zabezpečia</p>							
--	--	--	--	--	--	--	--	--

	<p>členovia nášho občianskeho združenia.</p> <p>Cieľom projektu je rozšíriť a doplniť voľno časové zariadenia občianskej vybavenosti pre obyvateľov obce i regiónu prostredníctvom vybudovania multifunkčného zábavno-dobrodružného parku, ktorý areál prispieva k zvýšeniu atraktivity vidieckych oblastí TTSK – podporí rozvoj cestovného ruchu v obci Kajal a jej regióne. Zároveň je v súlade s cieľom regionálnych rozvojových stratégií, ktorým je zlepšenie základných služieb a rozvoj investícií a tým zabezpečenie vyššej atraktivity</p>									
--	---	--	--	--	--	--	--	--	--	--

		vidieckych oblastí, zlepšenie kvality života vo vidieckych oblastiach TTSK. Očakávaným prínosom projektu je aj nárast návštevníkov zo susedných regiónov, čo by malo prospievať k rozvoju turizmu(hlavne po devastujúcej koronakríze).								
RENOVA	Záchrana hradu Dobrá Voda 2021	Projekt realizuje rekonštrukciu výpadovej brány vo Východnom predhradí a vybuduje altánok pre návštevníkov hradu. Výpadová bránka má podľa statického passportu momentálne prioritu č.1. V roku 2016 sme na nej	hrad Dobrá Voda	22 750,00	19 590,00	0,00	28 530,0 0	28 530,0 0	5 780,00	20,26
										152

	vybudovali výdrevu - ochrannú konštrukciu proti vypadávajúcim kameňom, keďže tadeto vedie prehliadka hradu a prejdú ňou takmer všetci návštevníci hradu. Altánok na hrade veľmi chýba, zvlášť pri zhoršenom počasí nie je na hrade miesto, kde by sa dalo návštevníkom schovať.							
--	---	--	--	--	--	--	--	--

HelloSzerdahely	Žitnoostrovské naučné chodníky a ich digitalizácia	<p>Cieľom projektu je realizácia 4 naučných chodníkov, každý so 7 až 10 stanovišťami navzájom súvisiacimi. Jedinečnosť týchto chodníkov je okrem ich maximálne kvalitnej odbornosti aj v ich digitalizácii, ktorá otvára ďalšie možnosti spoznávania prírody a čara Žitného ostrova. Informačné tabule o živočíchoch, rastlinách, zaujímavostiach, histórii či práve poznatky o fungovaní matky prírody budú obsahovať QR kódy, po ktorých načítaní bude možné riešiť úlohy, zbierať indicie a zapojiť sa do súťaží.</p>	<p>Naučné chodníky budú rozmiestnené po širšom území Žitného ostrova (Gabčíkovo, Kyselica - Báč, Dunajská Streda a iné). Presná lokalizácia je v prílohe pri jednotlivých naučných chodníkoch. Projekt sa celkovo dotkne 12 samospráv.</p>	20 023,00	17 244,00	21 748,00	500,00	22 248,00	2 225,00	10,00	151
-----------------	--	--	--	--------------	--------------	--------------	--------	--------------	-------------	-------	-----

Skúsenosti a znalosti zakladajúcich členov občianskeho združenia HelloSzerdahely a odborného garanta a partnera projektu Dunavit, o.z. sú dostatočnou zárukou na vytvorenie kvalitných náučných chodníkov. Miesta, ktoré navrhujeme, máme dostatočne prechodené a témy, o ktorých rozprávame, naštudované aj zažité. Nakoľko si tieto poznatky nechceme nechať iba pre seba, rozhodli sme sa vytvoriť náučné chodníky ako pre laickú tak aj pre odbornú verejnosť. Momentálne máme rozpracované 4, ku ktorým budú postupne pribúdať

d'alsie. Potenciál rozvoja projektu vidíme v nekonečných možnostiach realizácie nových náučných chodníkov s rôznou zaujímavou tematikou.

Dva náučné chodníky by boli situované do oblasti dunajských brehov pri Gabčíkove a Báci. Dlhšia trasa pri Gabčíkove je ideálna aj pre cyklocestu. Ich témou sú biotopy a ich obyvatelia pri novom a starom koryte Dunaja (najväčšia Ramsarská lokalita na Slovensku, ktorá je zároveň súčasťou Natura 2000 – európskej sústavy chránených území) a iné jedinečnosti daného územia,


ktoré veríme, že prilákajú aj turistov z ostatných oblastí Slovenska.

Ďalej chceme domácim aj zahraničným turistom ukázať 9 chránených stromov v okrese Dunajská Streda, ktoré sú ideálne na menšie prechádzky, cyklovýlety, či väčší jednodňový výlet vozidlom. Spojiť ich vieme aj dvoma cyklotrasami v dĺžke 37 a 35 km.

Nateraz posledný 4. náučný chodník je určený pre tých najmenších. Je situovaný v parku v širšom centre Dunajskej Stredy. S dĺžkou 500 m a tematikou drobných živočíchov v parku (hmyzí hotel, lúčne rastliny a spôsob

		<p>mozaikového kosenia v mestách, ale aj doba rozkladu odpadu...) je ideálnym miestom pre návštevy rodín s deťmi.</p> <p>V druhom kroku by sme chceli vytvoriť digitálne prostredie formou webovej stránky. V súčasnosti oficiálne stránky náučných chodníkov sú veľakrát neaktualizované. Stránky celoslovenského charakteru obsahujú max 1-2 chodníky z oblasti Žitného ostrova. Neexistuje stránka, kde by boli zjednotené žitnoostrovske chodníky. Túto medzeru v spojení prírody a digitálneho sveta</p>									
--	--	---	--	--	--	--	--	--	--	--	--

by sme chceli
vyplniť.



Živá Záhrada, s. r. o.	Život pôde	<p>Umelecko-propagačný projekt pozostáva z nástenných malieb, informačných tabúl a úpravy zanedbaného terénu/verejného priestranstva vo frekventovanej oddychovej/vychádzkovej časti Leopoldova. Upravený terén a maľby budú priamo viditeľné prejazdom vlaku železničnou zastávkou "Leopoldov zastávka" medzi Bratislavou a Prievidzou a medzi Leopoldovom a Nitrou. Upravená plocha a informačné tabule budú priamo prístupné obyvateľom Leopoldova a</p>	Leopoldov, Gucmanova 49	12 330,00	10 628,00	0,00	13 950,0 0	13 950,0 0	1 620,00	11,61	141
---------------------------	------------	---	----------------------------	--------------	--------------	------	------------------	------------------	-------------	-------	-----

		<p>okolitých</p> <p>dedín a mesta Hlohovca navštevujúcich miestny cintorín, štrkovisko, Váh a záhradkársku osadu.</p> <p>Umelecké nástenné maľby budú koncipované farebnosťou a živosťou pre pozdvihnutie nálady a</p> <p>vzbudenie zvedavosti. Budú zamerané na obsahovú propagáciu potenciálu pôdneho</p> <p>mikrobiómu, biodiverzity a obnovy života v pôde. Informačné tabule budú vzdelávať o</p> <p>Leopoldove a histórii</p>							
--	--	---	--	--	--	--	--	--	--

		<p>leopoldovskej basy (2 tabule) a o kontexte mikrobiómu pôdy, biodiverzity</p> <p>a obnove životného prostredia (4 tabule).</p> <p>Odhalenie malieb a tabúl' bude spojené s verejnou vernisážou, na ktorú budú pozvaní zástupcovia médií.</p> <p>Úprava terénu bude pozostávať z vyčistenia plochy od navezeného odpadového materiálu,</p> <p>vyčistenia porastu kríkov, vysadenia trávnik a medonosných kvetov.</p>									
--	--	---	--	--	--	--	--	--	--	--	--

<p>Miestna akčná skupina Galanta</p>	<p>Rozvíjame cykloturizmus v našom kraji</p>	<p>Cykloturistika je jazdenie na bicykli za účelom poznania, zážitkov, športu, vyhlíadok, rekreácie, relaxu a zábavy. Je prístupná širokým vrstvám obyvateľov vrátane seniorov, detí a hendikepovaných osôb. Cykloturistika sa stáva najčastejším spôsobom využívania voľného času a predstavuje jeden z najvýznamnejších prvkov regionálneho rozvoja. Naš kraj svojimi prírodnými, kultúrno-historickými predpokladmi poskytuje ideálne príležitosti pre rozvoj cykloturistiky. Preto sme sa rozhodli na tento fakt poukázať svojimi aktivitami.</p>	<p>okres Galanta, obce Tomášikovo - Jahodná</p>	<p>6 930,00</p>	<p>5 985,00</p>	<p>0,00</p>	<p>8 080,0 0</p>	<p>8 080,0 0</p>	<p>1 150,00</p>	<p>14,23</p>	<p>156</p>
--------------------------------------	--	---	---	---------------------	---------------------	-------------	--------------------------	--------------------------	---------------------	--------------	------------

Veríme, že týmto projektom prispejeme k priblíženiu cykloturizmu a hlavne k rozvoju cestovného ruchu v našom kraji.

- Vyznačenie cykloturistickej trasy z obce Tomášikovo do Jahodnej - táto trasa priamo nadväzuje na cykloturistickú trasu Po stopách vodných mlynov a trasu Stará čierna voda, ktoré prechádzajú obcou Tomášikovo .

Vyznačením cykloturistickej trasy z Tomášikova do Jahodnej prepojíme a spojíme už vyznačené cykloturistické trasy v okolí Jahodnej a Dunajského

	<p>Klátova, t.j. Klátovského ramena. Starostovia obce Jahodná a Tomášikovo nielenže súhlasili s naším návrhom a s vyznačením trasy, ale prišli aj s vlastnou iniciatívou a vlastnými návrhmi. Značenie trasy plánujeme tak maľovaným značením ako aj tabuľami so slovensko-maďarským názvoslovím z dôvodu plynulého prepojenia cykloturistických trás s trasami v okrese Dunajská Streda. Takýmto postupným prepájaním cykloturistických trás bude možné spojiť cyklotrasy na celom našom území.</p> <p>- Osadenie</p>							
--	--	--	--	--	--	--	--	--

informačnej tabule a mobiliáru na cykloturistickej trase Po stopách vodných v Galante a v Tomášikove. Pre čo najlepšie využívanie trás sa snažíme osádzať aj príslušnú

cyklistickú infraštruktúru ako napr. odpočívadlá, informačné tabule, servisné stojany na drobné opravy, atď. Na trase Po stopách vodných mlynov boli našim občianskym združením osadené odpočívadlá na štyroch miestach /Dunajský fond/, servisné cyklostojany /TTSK/, informačné tabule /TTSK a Dunajský fond/. V našom meste v Galante plánujeme pri Športovej hale

		osadiť informačnú tabulu s lavičkou a stojanmi na bicykle. Tu už od r. 2019 stojí servisný cyklostojan na drobné opravy /Participatívny rozpočet/ a keďže hneď vedľa je zrealizovaná cyklotrasa na Kolóniu, ktorá bude pokračovať v budúcnosti na Vážsku magistrálu, jej osadenie má svoje opodstatnenie.								
Priatelia Elektrárne Piešťany	Múzeum elektrikárskeho povolania - Elektrárňa Piešťany	Cieľom projektu je posilniť muzeálne aktivity Elektrárne Piešťany a sprístupniť jej historické a netradičné exponáty elektrikárskeho povolania, ktoré sú vzhľadom na svoj objem a spoločenskú hodnotu jednou z najkomplexnejších zbierok tohto druhu	Elektrárňa Piešťany, Staničná 51, 921 01 Piešťany	6 300,00	5 443,00	0,00	7 000,0 0	7 000,0 0	700,00	10,00
										151

na Slovensku. Projekt počíta so zakúpením uzamykateľných muzeálnych vitrín na uloženie rozsiahlej zbierky exponátov. Súčasťou projektu je spracovanie textov a zhotovenie popisných tabuliek k exponátom. Obstaranie uzamykateľných muzeálnych vitrín umožní vhodné skladovanie exponátov a tiež ich prezentáciu v priestoroch aj za neprítomnosti lektora či počas veľkých kultúrnych a spoločenských podujatí. Značne sa tým posilní a rozšíri program prehliadky Elektrárne, ktorá je v súčasnosti poskytovaná len pre školy prihlásené na

		vzdelávacie podujatia a pre návštevníkov z radov verejnosti, ktorí sa objednávajú vopred a prehliadku absolvujú v prítomnosti lektora.								
Priatelia svätajakubskej cesty na Slovensku - Camino de Santiago	Vyznačenie trasy Svätajakubskej cesty a vytvorenie marketingových nástrojov na propagáciu kraja	Naším zámerom je začleniť Trnavský región pod najznámejšiu pútnicko-turistickú značku v Európe – Svätajakubskú cestu Camino de Santiago. Táto stredoveká pútnická trasa do španielskeho mesta Santiago de Compostela prechádzala aj územím Slovenska, o čom svedčia viaceré historické zmienky a predovšetkým zasvätenia kostolov a patrocíniá Sv. Jakuba.	okres Trnava a Galanta	6 200,00	5 357,00	0,00	7 175,00	7 175,00	975,00	13,59
										151

V dnešnej dobe je púť do Santiaga de Compostela v Španielsku cestou, ktorou ročne prejde 1,5 milióna pútnikov v rámci vyznačených ciest v celej Európe. Stala sa tak významným nástrojom duchovného rozvoja jednotlivca a zároveň rozvoja cestovného ruchu v oblastiach, ktorými prechádza.

Vnímame začlenenie Trnavy a celého regiónu do tejto medzinárodnej siete ako významný krok. Kostol Sv. Jakuba by sa stal cieľovým bodom etapy pre pútnikov, ktorí prichádzajú od Nitry zo smeru Pusté Sady, Šintava, Sered'. Nasledujúci deň

		<p>pokračujú ďalej cez obce a mestá bratislavského kraja ako Budmerice, Modra, Pezinok, Mariánka až ku kaplnke Sv. Jakuba v Bratislave, kde je cieľ slovenskej časti Svätajakubskej cesty.</p> <p>Projekt chápeme v troch rovinách, ako nástroj na rozvoj duchovného bohatstva regiónu, ako impulz na rozvoj vidieckeho cestovného ruchu a ako vytvorenie uceleného produktu udržateľného nemasového cestovného ruchu.</p>									
Bike4you Hlohovec	Vyznačenie časti cykloturistickej trasy č. 2301	Trasa č. 2301 Je paralelnou cykloturistickou trasou k Vážskej cyklomagistrále. Spája mesto	mesto Hlohovec a obce Koplastovce, Jalšové, Sokolovce	4 050,00	3 508,00	4 590,00	1 200,00	5 790,00	1 740,00	30,05	148

	<p>Hlohovec - Nemšová</p>	<p>Hlohovec a Nemšová, v celkovej dĺžke je 81,3 km. Vede podhorím Považského Inovca popri rieke Váh. Trasa je určená pre všetky vekové kategórie. Je pokračovaním trasy č. 2211 po ľavom brehu Váhu a zároveň súčasťou tematickej Hradnej cesty.</p> <p>Trasa v celom úseku Hlohovec - vodná nádrž Sĺňava nie je značená. Je potrebné zabezpečiť rekognoskáciu trasy, príslušnú dokumentáciu, povolenia a následne ju vyznačiť v teréne.</p>									
--	---------------------------	--	--	--	--	--	--	--	--	--	--

Centrum architektúry	Sochy Alexandra Trizuljaka v Piešťanoch	<p>Cieľom projektu je osadenie umeleckých diel významného slovenského sochára Alexandra Trizuljaka do kúpeľného a mestského parku v Piešťanoch. Projekt zahŕňa znovuosadenie monumentálneho diela Pocta IX. Symfónii do kúpeľného parku a osadenie ôsmich diel zo série Variácie na nekonečno, ktoré sa rodina Trizuljakovcov rozhodla poskytnúť mestu Piešťany na dlhodobú výpožičku, do mestského parku. Projekt súvisí so zrodom najväčšej sochárskej výstavy v prírode - Socha piešťanských parkov, ktorá sa vo svojich začiatkoch zapísala ako</p>	Piešťany	10 000,00	0,00	300,00	24 400,00	24 700,00	14 700,00	59,51	149
----------------------	---	---	----------	-----------	------	--------	-----------	-----------	-----------	-------	-----

mimoriadne významná a rešpektovaná výstava súčasného sochárstva. Ambíciou projektu je osadenie sochárskych diel prvého usporiadateľa výstav Socha piešťanských parkov, sochára Alexandra Trizuljaka a rozšíriť tak fragmenty chátrajúcej sochárskej zbierky v Piešťanoch o kvalitné a reprezentatívne diela. Pri príležitosti 100. výročia narodenia autora a 60. výročia od usporiadania prvej výstavy v roku 2021, chceme vzdať hold slovenskému sochárovi a prinavrátiť do prostredia parku moderné plastiky,

ktoré boli pre svoju nadčasovú formu v rokoch normalizácie z verejného priestoru stiahnuté.

Zámer má zvýšiť povedomie o histórii prestížnych sochárskych výstav a naštartovať ďalšie aktivity posilňujúce rozvoj kultúrneho dedičstva Piešťan a Trnavského kraja. Cieľom projektu je posilnenie regionálneho rozvoja, cestovného ruchu a prestíže Trnavského kraja. Osadenie diel v Piešťanoch je súčasťou širšieho projektu Mesto ako galéria, ktorý ideovo nadväzuje na štatút prvých ročníkov sochárskych výstav. Podľa

		pôvodných zámerov sa v Piešťanoch mala zriadiť stála expozíciu sôch v prírode.									
Dedičstvo otcov zachovaj nám Pane	Akútna obnova národnej kultúrnej pamiatky KOSTOLEC DUCOVÉ - archeologická lokalita a Rotunda - Kostolík	Občianske združenie Dedičstvo otcov zachovaj nám Pane už 9 rokov zachraňuje národnú kultúrnu pamiatku archeologická lokalita KOSTOLEC DUCOVÉ. Na celom projekte participuje Krajský pamiatkový úrad Trnava a aj odborná verejnosť a garanti projektu	Trnavský samosprávny kraj - katastrálne územie DUCOVÉ	24 750,00	0,00	23 000,00	6 500,00	29 500,00	4 750,00	16,10	149

	<p>(Mgr. Peter Grznár, Ing. Arch. Viktoria Kyjovská, PhD, Ing. Oto Makýš, PhD a Prof.</p> <p>PhDr. Alexander T. Ruttkay, DrSc, PhDr. Peter Baxa a iný). Na samotnej pamiatke sa</p> <p>pravidelne uskutočňovali kontrolné dni a metodické stretnutia s Krajským pamiatkovým</p> <p>úradom. Aj pre tento rok 2020 sme by sme radi pokračovali v systematických prácach</p> <p>smerujúcich k celkovej záchrane lokality v zmysle metodického usmernenia Krajského</p>							
--	---	--	--	--	--	--	--	--

		<p>pamiatkového úradu Trnava KPUTT- 2018/14961- 3/59505/Grz. Keďže sa nám podarilo</p> <p>úspešne naplniť našu prvú etapu a to výmenu zdeštruovaných palisád. Je potrebné</p> <p>metodickým usmernením a v zmysle projektovej dokumentácie pokračovať v ďalšej</p> <p>obnove. Pre rok 2021 plánujeme rozšíriť lokalitu o ukážku dvojitej palisády - objekt</p> <p>analogickej rekonštrukcie /výkres 08c./ Taktiež chceme odbornými murárskymi</p>							
--	--	---	--	--	--	--	--	--	--

		prácami zrekonštruovať základový pôdorys rotundy.								
Čierne diery	Oživenie Domu umenia v Piešťanoch	Cieľom projektu je dizajnérska obnova signálneho objektu Domu umenia v Piešťanoch. Dom umenia je významným architektonickým dielom Ferdinanda Milučkého (projekt, realizácia 1969 - 1980). Na podnet združenia Čierne diery a po rozhodnutí pamiatkovej komisie sa Dom umenia stane národnou kultúrnou	Piešťany	7 000,00	0,00	5 000,00	3 000,00	8 000,00	1 000,00	12,50
										147

		<p>pamiatkou.</p> <p>Objekt patrí medzi špičkové povojnové stavby a medzi kultúrne dedičstvo Trnavského kraja. Je dejiskom filmového festivalu Cinematik, vyhľadávaným cieľom pre nadšencov architektúry a bol tiež predmetom dokumentárneho filmu v rámci populárnej série Ikonky pre RTVS.</p> <p>Pred samotným objektom sa nachádza sochárske dielo - kovový valec, na ktorom boli pôvodne pripevnené písmená s menom architekta,</p>							
--	--	--	--	--	--	--	--	--	--

dátumami vzniku a staviteľmi. Rokmi boli tieto písmená zničené. Do sochy nabúrало auto. V spolupráci s vedením Domu umenia a vdovou po architektovi Milučkom, dizajnérkou Júliou Kunovskou, je zámerom združenia Čierne diery obnoviť signálny objekt v súčasnom výtvarnom jazyku, v spolupráci s architektmi a dizajnérmi. Teda pri rešpektovaní pôvodného vzhľadu, ale zároveň s povýšením do novej vizuálnej príťažlivosti.

Prínosom projektu bude zvýšenie atraktivity modernistickej

		architektúry a mesta Piešťany, v rámci cestovného ruchu Trnavského samosprávneho kraja. V súvislosti s obnovou signálneho objektu podpísalo združenie Čierne diery zmluvu o spolupráci so správcom Domu umenia.									
Slovenský cykloklub Bicyglo Trnava	Vyhliadka Nad Zámkom - projektová dokumentácia	V rámci projektu má naša organizácia spoločne s Obcou Boleráz za cieľ vybudovať rozhľadňu s jedinečným výhľadom, pričom by v Boleráze bola vytvorená zaujímavosť regionálneho charakteru. Rozhľadňa by ponúkla kruhový výhľad na celú obec Boleráz pod vrškom Šarkan ako i neďaleké hradisko Zámok,	Boleráz, Kittova cesta, 48.458098, 17.474554, parcela C 3252	9 500,00	0,00	10 000,00	600,00	10 600,00	1 100,00	10,38	147

	<p>Trnavu s trnavskou plošinou, pohorie Biele Karpaty, pohorie Považský Inovec, pohorie Trábeč, pohorie Malé Karpaty od vrchu Kamzík, hrad Červený Kameň, niekdajšie hradiská z doby železnej Slepý Vrch a Molpír, najvyšší vrch Malých Karpát - Záruby, zámok Smolenice, zrúcaninu kláštora Sv. Kataríny. Cieľom tohto projektu je zvýšenie atraktivity a návštevnosti lokality, ktorá je súčasťou Trnavského samosprávneho kraja.</p>									
--	---	--	--	--	--	--	--	--	--	--

<p>Synagóga Šaštín-Stráže Galerye Shul</p>	<p>Vytvorenie Turisticko- informačné j kancelárie pre mikroregió n Šaštínsko a nadviazani e cezhraničn ej turistickej spolupráce</p>	<p>Cieľom projektu je:</p> <p>1. zvýšiť príťažlivosť mikroregiónu Šaštínsko pre slovenských a zahraničných turistov. Je potrebné zriadiť kamenné Turisticko- informačné centrum, ktoré bude zabezpečovať mediálnu propagáciu (internet, inzercia, výstavy), prípravu realizáciu koncepčných propagačných materiálov a sprievodcovské služby (sprievodcovské služby a virtuálny sprievodca mikroregiónom).</p> <p>2. zmapovanie poskytovateľov služieb, turistických "point</p>	<p>mikroregión Šaštínsko (mesto Šaštín-Stráže, obce Kuklov, Borský Jur, Čáry, Borský Mikuláš, Lakšárska Nová Ves, Štefanov, Kúty, Sekule, Moravský Sv. Ján))</p>	<p>50 000,00</p>	<p>0,00</p>	<p>43200</p>	<p>5700 0</p>	<p>1002 00</p>	<p>50200</p>	<p>50,09 98</p>	<p>144</p>
--	--	--	--	----------------------	-------------	--------------	-------------------	--------------------	--------------	---------------------	------------

		<p>of interest" (pamiatky, eventy, zaujímavé miesta, rekreačné oblasti...) v turistickom ruchu v mikroregióne</p> <p>3. vybudovanie interaktívnych infopointov na turistických trasách (minimálne 5 ks) a aplikácie virtuálneho sprievodcu mikroregiónom</p>								
OBČIANSKE ZDRUŽENIE ARS DANSANDI	Zelená infraštruktúra na Žitnom Ostrove	<p>Cieľom projektu je obnova zelenej infraštruktúry , vybudovanie 3 dažďových záhrad v</p> <p>obci Rohovce a odovzdanie teoretických a praktických skúseností účastníkom projektu</p> <p>(obyvatelia regiónu- okres, kraj; žiaci,</p>	Rohovce	42 200,00	0,00	2 690,0 0	44 200,0 0	46 890,0 0	4 690,00	10,00
										144

	<p>pedagógovia) počas realizácie. Naším cieľom je pri</p> <p>cyklotrás vytvoriť pozoruhodnosť, ktorá okrem toho že je užitočná, môže byť oddychovým</p> <p>miestom pre turistov a podporí ďalší rozvoj cestovného ruchu. DZ je atraktívne depresné</p> <p>miesto na zachytávanie dažďovej vody prite-kajúcej zo spevnených nepriepustných plôch</p> <p>ako sú napr. strechy. Vybudovaním tohto zmysluplného prvku v prostredí (Podunajská nížina) kde je</p>								
--	--	--	--	--	--	--	--	--	--

	<p>permanentný úbytok vody je cieľom zvyšovanie biodiverzity daného územia</p> <p>a ekologická stabilita. Projekt bude príkladom v regióne, ako zrealizovať environmentálnu</p> <p>výchovu v prepojení s inými predmetmi v školách na témy voda, klíma, životné prostredie,</p> <p>medzilidské vzťahy a život vôbec. Preto OZ Ars Dansandi v spolupráci s obcou sa rozhodla s</p> <p>plánom zmeny manažmentu dažďových vôd v obci.</p>							
--	--	--	--	--	--	--	--	--

Opravme hrady	Hrad Korlátko 2021	<p>Projekt realizuje prezentáciu archeologického výskumu v priestore vstupnej brány do hradu Korlátko. Predovšetkým ide o domurovanie poškodených murív tzv. vlčej jamy a ich prezentácia nad povrchom terénu + domurovanie murív, ktoré náznakovo prezentujú vstupnú bránu. Archeologický výskum (realizovaný postupne počas 3 sezón) bude následne prisypaný na úroveň novej pochôdznej úrovne. Na hrade pribudnú 3 informačné tabule.</p>	hrad Korlátko, kataster obce Cerová, časť Rozbehy	12 450,00	0,00	0,00	15 650,0 0	15 650,0 0	3 200,00	20,45	143
---------------	--------------------	--	---	--------------	------	------	------------------	------------------	-------------	-------	-----

<p>Klub slovenských turistov Tesla Piešťany</p>	<p>PIEŠŤANSKÁ BUĎ FITka</p>	<p>Projekt sa týka podujatia, ktorým je tradičný voľno časový produkt cestovného ruchu, zameraný na rozvoj služieb zážitkového turizmu pre širokú verejnosť. Využíva vybudovanú sieť značených turistických a cykloturistických chodníkov nábrevia Váhu, jazera Slnava a priľahlej časti pohoria Považského Inovca, ako i vybudovanú infraštruktúru zariadení a stredísk cestovného ruchu a kúpeľníctva mesta Piešťan a okolia. Rozvíja tiež nové informačné a vzdelávacie aktivity formou zážitkových náučných chodníkov a filmového festivalu</p>	<p>Región Piešťany</p>	<p>3 000,00</p>	<p>0,00</p>	<p>0,00</p>	<p>3 400,00</p>	<p>3 400,00</p>	<p>400,00</p>	<p>11,76</p>	<p>142</p>
---	-----------------------------	---	------------------------	-----------------	-------------	-------------	-----------------	-----------------	---------------	--------------	------------

		v oblasti zdravého športu pre všetkých vo voľnej prírode, zamerané nielen na rodiny s deťmi a staršiu generáciu, ale hlavne na školskú mládež.								
Občianske združenie Naše Jadro	Cyklotrasa MAS Naše Jadro Pečeňady - Ratkovce	Hlavným cieľom predkladaného projektu s názvom „Cyklotrasa MAS Naše Jadro Pečeňady – Ratkovce“, je zabezpečiť bezpečnosť účastníkov cestnej premávky a rozvoj cestovného ruchu poukázaním na historické, kultúrne a prírodné atrakcie územia miestnej akčnej skupiny predĺžením cyklotrasy „Holeška“, cez územie MAS Naše Jadro, ktorá spája obce Trebatice-Velké Kostolány. Projekt Cyklotrasa MAS Naše Jadro	k.ú. obce Ratkovce	50 000,00	0,00	63 876,00	0,00	63 876,00	13 876,00	21,72

		<p>Pečeňady</p> <p>– Ratkovce úplne nadväzuje na spomínaný projekt predĺženie cyklotrasy „Holeška“ a bude jeho pokračovaním v území MAS Naše Jadro. Projekt začína v katastrálnom území Pečeňady (členská obec územia MAS Naše Jadro) - kde si obec sama zo svojich prostriedkov zabezpečuje cyklotrasu po hranicu s obcou Ratkovce. Týmto projektom chceme predĺžiť cyklotrasu cez obec Ratkovce, v katastrálnom území obce Ratkovce v celkovej dĺžke 1,3 km – ktorá by bola</p>							
--	--	---	--	--	--	--	--	--	--

		financovaná z dotácie									
Občianske združenie Podhoran	Regionálna značka	<p>- hlavné ciele projektu: OZ Podhoran má za cieľ podporovať kvalitu života vo vidieckych oblastiach, diverzifikovať vidiecke hospodárstvo, prispievať k rozvoju cestovnému ruchu, vzdelanosti, obnove a rozvoju obcí.</p> <p>Pre úspešné oživenie projektu Regionálna značka Záhorie je nápomocné zorganizovanie exkurzie, do regiónu s úspešne fungujúcim</p>	región Záhoria	28 950,00	0,00	0,00	32 500,00	32 500,00	3 550,00	10,92	141

		<p>štatútom Regionálnej značky.</p> <p>Umiestnenie vitrín - predajných skriň do rôznych predajní za účelom predaja a propagácie výrobkov z Regionálnou značkou. Súčasťou informovanosti bude aj vzdelávacoinformačný workshop s prezentáciou dobrej praxe.</p> <p>Kľúčovou je propagácia celkového projektu - informačné brožúry, reportáže, webové stránky partnerov, sociálne siete...</p> <p>Zameranie projektu je na obnovenie a rozšírenie regionálnej značky „Regionálny</p>							
--	--	--	--	--	--	--	--	--	--

		<p>produkt Záhorie: v oblasti: ubytovacích a stravovacích služieb, služieb v cestovnom ruchu a produktov a výrobkov zo Záhoria. Na uvedené 3 druhy možností udelenia regionálnej značky má OZ Podhoran od r. 2014 licenciu z Úradu priemyselného vlastníctva v Banskej Bystrici, dizajn manuál a má tiež spracované Zásady pre udeľovanie a používanie značky „Regionálny produkt Záhorie“, Kritéria, Manuál pre hodnotiacu komisiu na regionálny produkt a Štatút certifikačnej komisie. V roku 2014 bola značka udelená 21</p>									
--	--	--	--	--	--	--	--	--	--	--	--

		<p>účastníkom v pôsobnosti MAS Podhoran a VSP Partnerstvo pre Horné Záhorie. Vzniká tu potreba obnoviť zmluvy a rozšíriť pridelenie značky na ostatné územie Záhoria.</p>								
<p>Priatelia Baťovho kanálu a prístavu Skalica</p>	<p>Renesancie Batova kanálu a Prístavu Skalica</p>	<p>V rámci jedineho prístavu na Batove kanalu na Slovensku bychom radi rozšírili flotilu o dve lode, ktoré nám typovo scházi. Jedna se o vyhľadavane lode klienty ze širokeho okoli. V rámci teto aktivity chystame take pripravu noveho lodniho deniku, který bude zameran na vodni cestu, faunu a floru a zejména možnosti traveni casu v regionu Záhori. Tato unikatni publikace bude dobrým</p>	<p>Skalica</p>	<p>50 000,00</p>	<p>0,00</p>	<p>0,00</p>	<p>57 000,00</p>	<p>57 000,00</p>	<p>7 000,00</p>	<p>12,28</p>
										<p>141</p>

		<p>radcem na lodi a poslouzi take pro planovani dalsich cest. O teto publikaci, kterou bychom radi doplnili i o rucne malovane obrazky chceme informovat formou totemu, který bude nejen vysvetlovat, ale take edukovat.</p> <p>Cilem je pripoutat navstevniky pristavu a nabidnout jim moznost travit cas nejen na vode, ale i na souši. V rámci kazde navstevy pristavu chceme lidem nabidnout ucelenou ukazku regionu a vsech lakadel formo Lodního deníku.</p>									
Voda pre klímu - environmentálne technológie o.z.	Pálfyho cykloturistický chodník etapa I.	Cieľom projektu je vypracovanie projektovej prípravy, náučného cykloturistického chodníka,	Trnava, k.ú. Horné Orešany, k.ú. Lošonec, oblasť Majdán - Malé karpáty	35 500,00	0,00	0	3960 0	3960 0	4100	10,35 35	141

		<p>vybudovaného na základe bývalých vodných kanálov a príľahlej lesnej železničky. Projekt je pripravovaný so súhlasom podniku Štátne lesy a.s. - vlastníkov pozemkov. Realizáciou projektu sa zvýši atraktivita územia a podporí sa rozvoj turistického ruchu v regióne a propagácia TTSK a jeho histórie. Zároveň sa tým zvýši bezpečnosť návštevníkov lokality.</p>									
--	--	--	--	--	--	--	--	--	--	--	--

KULTSOT o. z.	Zážitková turistika v obci Klúčovec	<p>Predmetom realizácie projektu je v súlade so zameraním projektov a použitia dotácie v zmysle výzvy č. 1/R/2021 nákup zariadení a materiálu pre potreby budovania a rozšírenia cestovného ruchu zameraného na zážitkovú turistiku - požičovne člnov, kajakov.</p> <p>Realizácia projektu spočíva v obstaraní:</p> <ul style="list-style-type: none"> - pádlovací trenažér (5ks) - turistická kánoe (8ks) - mini kajak (8ks) - turistický kajak (8ks) - internetová stránka 	Obec Klúčovec	49 980,00	0,00	48 700,0 0	7 100,0 0	55 800,0 0	5 820,00	10,43	140
---------------	-------------------------------------	---	---------------	--------------	------	------------------	-----------------	------------------	-------------	-------	-----

	<ul style="list-style-type: none"> - veslá turistická kanoe (32ks) - pádlo mini kajak (8ks) - pádlo turistický kajak (8ks) - záchranné vesty (48ks) - informačná tabuľa <p>Všetky zaobstarané tovary budú využívané na zážitkovú turistiku, zvýšenie skúseností členov občianskeho združenia ktorý sa venujú športovej rýchlostnej kanoistike (najmä deti, mládež). Občianske združenie KULTSOT o.z. bolo prijaté za člena zväzu slovenskej</p>							
--	--	--	--	--	--	--	--	--

		rýchlostnej kanoistiky.									
Rezort Piešťany	Výletné plavby katamaranom	Oblasťná organizácia cestovného ruchu Rezort Piešťany by rada rozšírila ponuku služieb pre občanov a návštevníkov kraja o novinku – výletné plavby po rieke Váh a vodnej nádrži Sĺňava. Zakúpením katamaranu by tak pribudla v Piešťanoch nová atrakcia, ktorá by zvýšila atraktivitu	Piešťany	50 000,00	0,00	58 500,00	10 000,00	63 500,00	18 500,00	27,01	140

		<p>územia TTSK. Ak by ste chceli spoznať krásy Piešťan a okolia trochu netradične z hladiny rieky Váh a vodnej nádrže Slíňava, nasadli by ste na katamaran plný zážitkov. Rieka Váh ponúka nespočetné množstvo krásnych zákutí, ktoré si budete môcť vychutnávať v pohodlí luxusne zariadenej otvorenej motorovej loďky.</p>								
<p>ZELENÉ DEDIČSTVO - ZÖLD ÖRÖKSÉG</p>	<p>Zelené Dedičstvo – Deň zeme – výsadba stromov v obci Ohrady</p>	<p>Občianske združenie ZELENÉ DEDIČSTVO – ZÖLD ÖRÖKSÉG vzniklo v roku 2019 za účelom podporovať miestnu samosprávu v oblasti cestovného ruchu. Hlavným cieľom občianskeho združenia je podporovať rozvoj</p>	<p>Obec Ohrady</p>	<p>18 650,00</p>	<p>0,00</p>	<p>0</p>	<p>2350 0</p>	<p>2350 0</p>	<p>4850</p>	<p>20,63 83</p>
										<p>140</p>

	<p>cestovného ruchu a to nie len v obci Ohrady, ale aj v regiónoch TTSK. Hlavným cieľom projektu je výsadba nových stromov a kompletná starostlivosť o prostredie v obci Ohrady. Plánovaná výsadba stromov sa nachádza na parcelnom čísle 1257/1, číslo LV 611. Obec a občianske združenie už dlhodobo úzko spolupracujú. Celý projekt bude mať na starosti interný projektový tím, ktorí má skúsenosti už aj s implementáciou výherných projektov. Úsek, kde sa plánuje výsadba stromov je možné považovať za frekventovaný, pretože využívajú</p>							
--	---	--	--	--	--	--	--	--

	<p>cyklisti i turisti. Cesta vedie smerom ku Klátovskemu ramenu. Pomocou tohto projektu by sme oživilí tú cestu, okrem stromov plnájeme vybudovať aj odpočívadlá s lavicami. Stanovenú výšku finančnej podpory sme stanovili na základe prieskumu trhu - cenové ponuky. Spolufinancovanie projektu pozostáva z nákupov potrebných vecí k výsadbe a údržby stromov. Jedná sa o pracovné odevy, pracovnú obuv, Za spolufinancovanie projektu sa považuje nákup prívesu, ktorý bude slúžiť na pomocné práce a hlavne pri údržbe novovysadených</p>									
--	---	--	--	--	--	--	--	--	--	--

		stromov. Zo získanej dotácie z VUC plánujeme uhradiť faktúry súvisiace s nákupom stromov Lipy malolistej, vyhotovenie lavíc, občerstvenie pre dobrovoľníkov a zvyšné ostatné práce								
Slovenské národné múzeum – Hudobné múzeum	Interaktívna a modernizácia expozície Pamätníka Ludwiga van Beethovena v Dolnej Krupovej	V roku 2020 si celý kultúrny svet pripomenul 250. výročie narodenia Ludwiga van Beethovena. Patrí medzi významných svetových skladateľov a počas svojho života pôsobil aj na území terajšieho Trnavského kraja, v kaštieli v Dolnej Krupovej, ako učiteľ hudby neteri grófa Jozefa Brunsvika de Korompa. S kaštieľom sa viaže aj vznik jeho najslávnejšej Sonáty mesačného	Areál Kaštieľa Dolná Krupá – Pamätník Ludwiga van Beethovena	49 201,00	0,00	49 920,0 0	5 000,0 0	54 920,0 0	5 719,00	10,41
139										

svitu (1801),
dedikoval ju
grófovej neteri
Giulliette
Guiccardi.
Vzhľadom na
bohatú hudobnú
minulosť, bol
dolnokrupský
kaštieľ predurčený
na hudobno-
kultúrne účely.
Zámer so sídlom
Slovenského
hudobného múzea
sa nezrealizoval,
až (v 70.rokoch) sa
zrekonštruoval pre
účely Domova
slovenských
skladateľov, čomu
slúžil temer do
konca 20. storočia.
Od roku 2003 je v
správe SNM-
Hudobného
múzea. V areáli
kaštieľa je
rokokový pavilón,
dnes slúži ako
Pamätník
L.v.Beethovena.
Expozícia v ňom je
venovaná
predovšetkým

vzťahu skladateľa k Dolnej Krupkej (2004), neskôr bola doplnená informáciami o majiteľoch panstva (2010). Napriek tomu, že jej obsah je hodnotný, forma prezentácie je už morálne zastaraná, nezodpovedá požiadavkám doby a nespĺňa nároky súčasného návštevníka, ktorý očakáva interaktívnu prezentáciu jednotlivých objektov a diel. Zároveň v priestoroch hudobného múzea predpokladá adekvátne zvukovú prezentáciu. Samozrejmosťou by mala byť aj ponuka viacerých jazykových mutácií (EN, DE). V roku 2021, kedy uplynie 200 rokov od vzniku

svetoznámej
„Mondscheinsonat
e“ chceme
návštevníkom v
mieste jej
inšpirácie
poskytnúť
jedinečný a
komplexný zážitok
prostredníctvom
multimediálnych
technológií v
zmodernizovanej
expozícii. Objekt
Pamätníka je
dvojpodlažný.
Prízemie informuje
o vzťahu D.Krupej
k dodnes
tajuplným
okamihom života
skladateľa. Tieto
témy priblížime
pomocou
dotykovej
obrazovky s
aplikáciou na
mieru vytvorenou.
Z niekoľkých
ponúk si sám
návštevník vyberie,
o ktorú má záujem.
Budú obsahovať
texty, fotky,
zvukové nahrávky,

videá a animácie v jazykových mutáciách. Druhé podlažie venované histórii života panstva, ich vzťahu k umeniu s akcentom na chýrnu obrazáreň, z ktorej sa dodnes v rôznych domácich i zahraničných galériách zachovalo len zopár obrazov. Na ich prezentáciu využijeme dotykovú obrazovku, v historickom ráme bude pôsobiť ako olejomalba, s možnosťou prepínať rôzne druhy malieb vo vysokom rozlíšení aj s kliknutím na detail. Interaktívne sekcie sprostredkujú tradíciu uvádzania Beethovenovho diela u nás, aj zachované

		<p>informácie o jeho pohrebe. Návštevník má tablet ako videosprievodcu k výkladu lektora, čo mu poskytuje múzejnú prezentáciu 21. storočia.</p>							
--	--	---	--	--	--	--	--	--	--

O voľnom čase	Táborisko Pod krížom	<p>Prírodné táborisko Pod krížom prirodzene vzniklo v priestore zanedbaného prístupu pre lode do Malého Dunaja a príľahlého pozemku. V roku 2020 sme po podpísaní zmluvy o spolupráci a spoločnom posupe s vlastníkom pozemku Fundus Noster, s.r.o. začali prevádzkovať prírodné táborisko. Na pozemku sa taktiež nachádza jednoduchý bufet pre zakúpenie nutného občerstvenia. Priestor taktiež poskytoval možnosť na prenocovanie v starých chatkách. Toto táborisko bolo značne využívané a napriek absencii reklamnej kampane si získalo veľkú obľubu.</p>	Eliášovce	49 728,00	0,00	9 000,0 0	52 728,0 0	61 728,0 0	12 000,00	19,44	139
---------------	----------------------	--	-----------	--------------	------	-----------------	------------------	------------------	--------------	-------	-----

		<p>Začiatkom roku 2020 sme zrealizovali vyčistenie a úpravu terénu v bezprostrednej blízkosti táboriska o celkovej dĺžke cca 300 m.</p> <p>V roku 2021 by sme chceli zvýšiť úroveň poskytovaných služieb. To by sa malo týkať najmä zakúpením vyhovujúcich zariadení na táborenie. Stany s podsadou a stany typu Teepee takými podľa nášho názoru sú. Zároveň dokážu poskytnúť nutné pohodlie v prípade nepriaznivého počasia a tesný kontakt s okolitou prírodou.</p> <p>Splavovanie sa teší čoraz väčšej obľube a medzi</p>									
--	--	---	--	--	--	--	--	--	--	--	--

		<p>Slovákmi, podobne aj zahraničnými turistami narastá dopyt po tejto aktivite. Zároveň sa zväčšuje náročnosť klientely, ktorá očakáva táboriská vo vyššom štandarde.</p> <p>Výhody ubytovania vo vlgvamocho a podsadových stanoch:</p> <ul style="list-style-type: none"> o vyšší komfort ubytovania o stanovanie prístupné aj pre citlivejšie kategórie, ako sú starší ľudia a deti, pre ktorých spanie na zemi v stane môže byť nevhodné o autentický zážitok – spojenie tradícií a kontaktu s prírodou 									
--	--	---	--	--	--	--	--	--	--	--	--

		<p>o zvýšenie atraktivity splavovania a stanovania ako ekologicky nezávadného trávenia voľného času</p> <p>o zatraktívnenie lokality v Trnavskom kraji z pohľadu cestovného ruchu pre slovenskú aj zahraničnú klientelu</p> <p>Výhody projektu POD KRÍŽOM</p> <ul style="list-style-type: none"> • Unikátne umiestnenie na brehu Malého Dunaja s už existujúcim zázemím • Existujúce spolupráce s ďalšími subjektami (miestna fara v Eliášovciach, obec Hviezdoslavov) 							
--	--	--	--	--	--	--	--	--	--

	<ul style="list-style-type: none"> • Vytvorené s ohľadom na prírodu a jej čo najmenšie zaťaženie • Zázemie pre ekologické aktivity (príklad – každoročné čistenie Malého Dunaja) • Prepojenie zážitku na vode vo forme splavovania a na súši vo forme kempingu • Priestor na ďalší rozvoj – rozširovanie služieb a organizovanie aktivít 								
--	--	--	--	--	--	--	--	--	--

<p>Občianske združenie Vodný hrad</p>	<p>Otvárame hradnú bránu – obnova portálu na seredskom kaštieli</p>	<p>OZ VODNÝ HRAD sa už niekoľko rokov snaží o záchranu seredského kaštieľa, počas ktorých sme úspešne realizovali čiastočné kroky na zachovanie tejto kultúrnej pamiatky. Za najvýznamnejší krok považujeme obnovu interiéru bastióna (tzv. kazemát), ktorý postavili okolo roku 1550. Najnovším cieľom je obnova kamenného portálu hradnej brány seredského kaštieľa.</p> <p>Na celý kaštieľ, ako aj na bránu, mali po roku 1949 nepriaznivý vplyv nevhodné stavebné zásahy a tiež dlhodobá neúdržba. Dokonca po roku 1960 bránu z oboch strán</p>	<p>Sered', kaštieľ</p>	<p>16 120,00</p>	<p>0,00</p>	<p>18 290,0 0</p>	<p>940,0 0</p>	<p>19 230,0 0</p>	<p>3 110,00</p>	<p>16,17</p>	<p>138</p>
---------------------------------------	---	---	------------------------	----------------------	-------------	---------------------------	--------------------	---------------------------	---------------------	--------------	------------

zamurovali a v prejazde postavili záchody pre stavbárov, ktorí v tom čase stavali v Seredi nové sídliská. Po čase záchody zrušili a zámurovku brány nešetrne vybúrali.

Kamenný portál brány je dnes v havarijnom stave. Portál podopiera drevená konštrukcia, ako provizórne riešenie realizované mestom. Zámerom je reštaurátorsky obnoviť staticky narušený kamenný portál hradnej brány bývalého šintavského hradu, dnešného seredského kaštieľa a vrátiť mu pôvodný výraz.

Bránu dal postaviť gróf Stanislav Thurzo, manžel Anny Roziny

		Listiusovej, známej aj ako šintavská bosorka. Stalo sa tak po roku 1600, počas rozsiahlej prestavby hradu na protitureckú bastiónovú pevnosť. Cieľom je obnoviť portál do renesančnej podoby akú získal za Thurzovcov, keď bol súčasťou 3. hradnej brány.								
Priatelia Wywar	Po stopách Záhorí - aneb Seznamte se s regionem na Biofarme v Kopčanoch	V rámci cestovného ruchu tvorí región Záhorí hezky kolorit, kde si môžu navštevníci nájsť spoustu vecí, ktoré je príťažlivou a celý región predstaví. Jedným z takových miest je i Biofarma v Kopčanoch, ktorá má potenciál stať sa miestom, kde budú ľudia chodiť nejen za odpočinkom a relaxáciou, ale take	Kopčany	49 000,00	0,00	0,00	56 000,00	56 000,00	7 000,00	12,50
										137

		získavať mnoho zaujímavých a podnetných informácií o regióne. Radi by sme pomohli zpropagovať región a miestne prostredie práve naučne-zabavnou stezkou - Po stopách Záhorí, ktorá by približovala región a predstavovala jeho hlavné charakteristické znaky. Ďalej je cieľom priblížiť prírodu rodinám s deťmi, ktoré by na Biofarme mohli stráviť hezke chvíľky, seznámiť sa s faunou a florou, využiť detské ihrisko, alebo púťovník a kolobezky, atď.									
Miestna akčná skupina Stará Čierna voda	Inovácia pri navrhovaných cyklotrasách v regióne	Hlavným cieľom projektu je vybudovanie inovatívnych technológií pri existujúcich a plánovaných	Dolné Saliby, Horné Saliby, Trstice, Kráľov Brod, Jahodná, Tomášikovo, Vozokany	49 104,00	0,00	51 106,00	3 560,00	54 666,00	5 562,00	10,17	136

	MAS Stará Čierna voda	<p>cyklotrasách - vybudovanie solárnych smart panelov „TOP SPOT“ v obciach Dolné Saliby, Horné Saliby, Trstice, Kráľov Brod, Tomášikovo, Jahodná a Vozokany. TOP SPOT je vybavená kompresorom a pumpou na bicykel, stojanmi, zásuvkami na 250 V, držiakmi na telefón, USB spotmi a autozásuvkami na 12 V. Ďalšie doplňujúce funkcie panelov by mali byť nasledovné: rozhlas, meteostanica, textový panel. V rámci projektu budú vytlačené regionálne cyklomapy.</p>									
--	-----------------------	---	--	--	--	--	--	--	--	--	--

LEStival	Festival LEStival	<p>Naším festivalom LEStival sme začali budovať na Slovensku krásnu rodinno-fantazijnú tradíciu v rodnej dedine Dolná Krupá. LEStival o.z. vzniklo za účelom podpory a rozvoja kultúrnych hodnôt. Bolo založené v roku 2019 špeciálne pre účely realizácie festivalu</p> <p>LESTIVAL. Má za sebou organizáciu dvoch ročníkov festivalu v Dolnej Krupaj, ktorý sa koná po celom 17. hektárovom parku v letnom júlovom čase. Členovia združenia sú zároveň aj členmi organizačného tímu. Sú to odborníci z viacerých oblastí, ako hudobno-dramatická produkcia,</p>	Park Dolná Krupá	30 400,00	0,00	0,00	64 465,0 0	64 465,0 0	34 065,00	52,84	135
----------	----------------------	---	------------------	--------------	------	------	------------------	------------------	--------------	-------	-----

dramaturgovia,
scenáristi,
výtvarníci,
návrhári,
priemyselní
dizajnéri,
ilustrátori,
tanečníci,
folkloristi,
pedagógovia, eko-
aktivisti či
spoluorganizátori
iných významných
festivalov (Pohoda,
Lumen,
Atmosféra).
LESTIVAL je ich
srdcovým
projektom, ktorý
bol vytvorený k
vzbudeniu záujmu
o literárnu tvorbu, k
dobrej hudbe,
umeniu a tiež z
dôvodu, aby
nemainstreamová
kultúra spájala
rodinu, fantáziu a
les do jedného
zážitku na
netradičných
miestach,
dostupných
všetkým. Hlavným
úspechom je

	<p>návštevnosť(12 000 návštevníkov za jeden deň), ale hlavne spokojnosť účastníkov a priaznivé ohlasy na predchádzajúce dva ročníky festivalu. V roku 2021 sa prvýkrát chystáme na 3 dňový festival s piatkovým edukatívno-umeleckým zážitkom len pre žiakov ZŠ a MŠ.</p>									
--	---	--	--	--	--	--	--	--	--	--

Stredoeurópska nadácia	Slnovrat na Dunaji 2021	<p>Slnovrat na Dunaji je verejnou prehliadkou podujatí a komunit na rieke, ktorá sa koná na brehoch Dunaja a Malého Dunaja každý rok už od roku 2016.</p> <p>Cieľom iniciatívy Slnovrat na Dunaji je oživiť okolie riek, priniesť na ich brehy kultúrne, rodinné, športové a vzdelávacie podujatia a tým priniesť viac verejnej pozornosti k rieke a predstaviť rôznorodé komunity a organizácie pôsobiace na nej alebo v jej blízkosti.</p> <p>Dunajský fond (DF) každoročne prizve aktérov na rieke, aby počas mesiaca jún zorganizovali podujatia otvorené</p>	<p>Mestá, obce -ale aj lokality mimo ich území- na brehoch Dunaja a Malého Dunaja, od Bratislavy až po Štúrovo. Podujatia projektu sa uskutočnia na území BSK, TTSK a NSK. Komunikačná kampaň bude zameraná aj na obyvateľov a návštevníkov okolitých regiónov.</p>	6 900,00	0,00	0	1760 0	1760 0	10700	60,79 55	135
------------------------	-------------------------	---	---	-------------	------	---	-----------	-----------	-------	-------------	-----

		<p>pre verejnú pod značkou „Slnovrat na Dunaji“. Tejto sérii podujatí Dunajský fond zabezpečuje strešnú kampaň a medializáciu. Za štyri roky takto organizátori uskutočnili vyše 160 podujatí, ktoré priniesli viac života k rieke a predstavili ľuďom pestrosť života na Dunaji.</p> <p>Viac na: www.slnovratnadunaji.sk</p>									
Úsmev pre druhých, o.z.	Online Poradňa - komunitný rozvoj ZŤP	<p>Nový portál prepája a pomáha komunite ZŤP. Cieľom projektu je združiť komunitu zdravotne znevýhodnených na jednom mieste v digitálnom priestore za účelom lepšej dostupnosti</p>	Piešťany, Hlohovec	23 550,00	0,00	6000	2075 0	2675 0	3200	11,96 26	135

		<p>relevantných a overených informácií priamo od odborníkov a špecialistov, ako aj informovanosti o akciách či ďalších možnostiach v jednotlivých oblastiach ZŤP v počte minimálne 300 registrovaných užívateľov z TTSK a 5000 návštevníkov za mesiac. Súčasne podporiť nárast informácií ohľadom včasnej intervencie distribúciou odborných letákov do nemocníc a zariadení na území Trnavského samosprávneho kraja. Unikátny projekt vznikajúci v Piešťanoch má potenciál osloviť slovenských i českých návštevníkov.</p>									
--	--	---	--	--	--	--	--	--	--	--	--

Katarína Czajliková - JK Czajlik ranch	Rozvoj jazdeckého turizmu a podpora rozvoja vidieckeho turizmu v Žitnom ostrove.	Czajlik Ranch v Dunajskom Klátove vznikol v roku 1986. Jeho zakladateľom je Eugen Czajlik, ktorý mal za cieľ vytvoriť rodinnú spoločnosť v nádhernom prostredí Žitného ostrova. Czajlik Ranch má v súčasnosti významné postavenie v regióne, a to nielen kvôli nadštandardným športovým aktivitám, ale aj z turistického hľadiska. Jeho hlavnou činnosťou je chov koní na športové účely a s tým spojené činnosti, ako aj organizovanie jazdeckých pretekov. Okrem toho dôležitú rolu predstavujú športové a rekreačné	Dunajský Klátov	49 900,00	0,00	50 000,0 0	7 000,0 0	57 000,0 0	7 100,00	12,46	134
--	--	--	-----------------	--------------	------	------------------	-----------------	------------------	-------------	-------	-----

jazdenia. Czajlik Ranch sa môže pýšiť aj s vlastnou jazdeckou školou, ktorá sa orientuje aj na hipoterapiu. Jazdecký areál Czajlik Ranch je obľúbený a často navštevovaný pre širokú verejnosť hlavne pre svoje športovo-rekreačné využitie a možnosti. V roku 2006 nadobudol viacúčelový športový areál svoju dnešnú podobu. Okrem chovu koní sa orientujú aj na poskytovanie služieb v tomto smere. Cieľom je neustále rozširovanie a zvyšovanie kvality poskytovaných služieb. Od roku 2014 sa právna forma Jazdeckého klubu Czajlik Ranch zmenila na občianske

	<p>združenie.</p> <p>Cieľom projektu je najmä podporovať rozvoj Podunajského regiónu a zvyšovania atraktivity tohto územia pre občanov Dunajského Klátova a návštevníkov Žitného ostrova. Na zvyšovanie atraktivity spolupracujeme s tuzemskými i zahraničnými jazdeckými klubmi, ktoré sa zúčastňujú aj na jazdeckých pretekoch. Ďalej našim cieľom je aj vybudovať a rozšíriť cestovný ruch v Žitnom ostrove s rekonštrukciou malej bezplatnej zoologickej záhrady, aby sme poľakali aj tých</p>							
--	--	--	--	--	--	--	--	--

najmenších a s týmto spôsobom ich zapojiť do života so zvieratami. Podľa nás je veľmi dôležitý, aby naša budúca generácia oboznámila so zázrakmi jazdeckého športu. Na záver, aby naše kone aj v budúcnosti mohli tráviť svoj čas v ich prirodzenom priestore a aby sme ich vedeli ďalej chovať podľa Welfare, chceli by sme im zabezpečiť ešte viac priestorov, a to s vybudovaním trávnatých výbehov. Teraz disponujeme s 10 výbehmi a plánujeme vybudovať ešte 10. Veľkosť jedného výbehu je 288 m².

<p>Klub slovenských turistov Senica</p>	<p>Záchrana Turistickej chaty SNP Rozbehy</p>	<p>Projekt je zameraný na realizáciu nevyhnutnej rekonštrukcie a modernizácie Turistickej chaty SNP Rozbehy s cieľom zvýšenia jej technickej úrovne, ktorou je možné zabezpečiť rozvoj turizmu, kultúry a cestovného ruchu v danej oblasti.</p> <p>Cieľom súčasného Klubu slovenských Turistov Senica je udržať chatu v prevádzke, využívať ju pre potreby turistov s rodinami a širokej verejnosti s možnosťou ubytovania od jari do jesene. Zachovať jej vzhľad v pôvodnej architektúre zapadajúcej do prostredia a</p>	<p>Obec Cerová, Katastrálne územie Rozbehy č. 82</p>	<p>25 200,00</p>	<p>0,00</p>	<p>12 000,0 0</p>	<p>16 550,0 0</p>	<p>28 550,0 0</p>	<p>3 350,00</p>	<p>11,73</p>	<p>134</p>
---	---	---	--	----------------------	-------------	---------------------------	---------------------------	---------------------------	---------------------	--------------	------------

	<p>zachovať jej tradíciu využívania pre turistov. Chata je zaradená do celoslovenského zoznamu turistických chát a v súčasnej dobe je jediná v tejto oblasti.</p> <p>Bola budovaná v akcii „Z“ v r. 1974-1975, investorom bol vtedajší Klub turistov Senica.</p> <p>Chata je postavená v atraktívnom prostredí CHKO Malé Karpaty v časti Rozbehy, v katastri obce Cerová. Účelom už v tom čase bol rozvoj telovýchovnej činnosti obyvateľov v okrese Senica.</p> <p>V období r.1975-</p>									
--	--	--	--	--	--	--	--	--	--	--

	<p>2014 bola využívaná na pobyty turistických oddielov mládeže , organizované boli celoslovenské zrazy turistov na Rozbehoch a iných turistických podujatí s možnosťou prenocovania. Počas tohto obdobia sa do údržby investovalo málo.</p> <p>V období 4/2014-3/2019 chatu prenajímal SČK, Územný spolok Senica pre účely plnenia programových úloh SČK Senica, k 1.3. 2019 SČK Senica vypovedal nájomnú zmluvu.</p> <p>Vzhľadom k tomu, že chata má už 44</p>									
--	---	--	--	--	--	--	--	--	--	--

	<p>rokov, nevyhnutne potrebuje rekonštrukciu a modernizáciu.</p> <p>Odbornou prehliadkou boli zistené havarijné miesta, ako je zatekanie do objektu cez západnú stenu chaty, zatekanie cez strechu v okolí komínov, vlhnutie obvodového murovaného plášťa chaty, poškodenie odtokového rigolu po celom obvode chaty, poškodenie betónovej vstupnej terasy,</p> <p>neukončená rekonštrukcia toaliet. Interiér chaty je vybavený zastaraným už nevyhovujúcim zariadením.</p> <p>S finančnou podporou</p>							
--	--	--	--	--	--	--	--	--

Trnavského samosprávneho kraja a Klubu slovenských turistov Senica je našim zámerom odstrániť predovšetkým havarijné miesta, zabezpečiť dodržanie bezpečnostných, protipožiarnych a hygienických noriem pre prevádzkovania chaty aj ako ubytovacieho zariadenia. Nevyhnutné je zmodernizovať vnútorné zariadenie chaty - stoly, stoličky postele.

Počas obdobia existencie chaty bolo tradíciou členov turistického klubu dobrovoľne pomáhať pri údržbe chaty a

Zachráň včely s.r.o.	Komunitná včelnica	<p>Propagovaniu ekologického prístupu k životnému prostrediu sa venujeme už 4 roky. Ako tému sme si vybrali včely a stali sme sa celosvetovo lídrami v tejto oblasti a monitorujeme takmer 20 000 včelstiev po celom svete. Od našich podporovateľov na Slovensku dostávame čoraz viac žiadostí o pomoc s tým, ako by mohli začať včeláriť. Tieto požiadavky sa ešte viac zintenzívnili počas pandémie COVID 19. Hlavnou bariérou je, že nemajú vhodné miesto kam by dali svoje včelstvá. Rozhodli sme sa, že vybudujeme včelnicu, kde si</p>	Lúka pri lese LV4578 k.ú. Boleráz (803588), obec Boleráz	10 000,00	0,00	12200	2764 0	3984 0	29840	74,89 96	134
-------------------------	-----------------------	---	--	--------------	------	-------	-----------	-----------	-------	-------------	-----

		<p>bude môcť každý záujemca umiestniť svoj vlastný úl, dostane technickú aj odbornú podporu. Začínajúci včelár dostane školenie od skúseného odborníka a podporu od komunity.</p> <p>Komunitná včelnica bude vďaka moderným technológiám, ktoré využívame pri starostlivosti o včely dostupná širokej verejnosti a pokryje záujemcov z celého Trnavského samosprávneho kraja. Umiestnenie včelnice na lúke pri lese, pozemok LV4578 k.ú. Boleráz (803588), obec Boleráz umožňuje pokryť záujemcov o včelárne z najväčšieho mesta</p>									
--	--	--	--	--	--	--	--	--	--	--	--

Trnavského samosprávneho kraja Trnavy a tiež ďalších miest. Naším cieľom je umožniť ľuďom, ktorí majú záujem o včelárstvo a nie je to pre nich v ich situácii možné, pretože nemajú miesto pre umiestnenie úľov a zároveň majú minimálnu vedomosť a skúsenosť so včelárstvom, aby tento svoj záujem mohli realizovať. Príčinou tohoto javu je hustá zástavba v Trnave a ostatných mestách a v ich okolí, takže umiestnenie úľov pri domovoch záujemcov je problém.

Tento problém má aj pridružený následok.
Momentálna

generácia včelárov má vysoký vekový priemer a čím ďalej, tým menej mladých ľudí má možnosť sa tejto činnosti venovať. Toto, spolu s inými faktormi spôsobuje, že počty včelstiev klesajú, a keďže včely medonosné nemajú schopnosť prežiť bez starostlivosti človeka, tak ich to ohrozuje v prežití druhu. Ak sa novej generácii nádejných včelárov nepodá pomocná ruka v možnosti umiestnenia ich včiel a poradenstva a podpory komunity pri starostlivosti o včely, tak počty včelárov a tým pádom aj včelstiev budú naďalej klesať.

Komunitná

včelnica bude využívaná aj na informačné aktivity zamerané na zvýšenie záujmu verejnosti o regionálne produkty a lokálne hospodárstvo a v neposlednom rade aj ako miesto zamerané na zážitkovú turistiku.

Údaje z monitorovaných úľov sa budú online zobrazovať na komunitných web stránkach a v prípade záujmu bude možné tieto dáta zobrazovať aj na web stránkach samosprávneho kraja alebo mesta. Tieto údaje pritiahnu pozornosť verejnosti k stavu životného prostredia.

<p>Čalado medzipriestor o.z.</p>	<p>Podnato:L AB</p>	<p>Podnato:LAB je polročný neformálny praktický vzdelávací program pre aktívnych stredoškolákov zo Záhoria. Cieľom programu je prepojiť ambiciózných mladých ľudí s inšpiratívnymi profesionálmi z regiónu. Pod mottom: "mysli globálne, konaj lokálne" sa program sústreďuje na znižovanie ekologickej stopy jednotlivcov a základy projektovej stratégie. Účastníci absolvujú od januára do mája</p>	<p>región Záhoria (v rámci TTSK okresy Senica a Skalica), Dom kultúry Senica</p>	<p>5 430,00</p>	<p>0,00</p>	<p>0,00</p>	<p>6 040,0 0</p>	<p>6 040,0 0</p>	<p>610,00</p>	<p>10,10</p>	<p>133</p>
----------------------------------	-------------------------	--	--	---------------------	-------------	-------------	--------------------------	--------------------------	---------------	--------------	------------

		<p>2021 sériu workshopov a diskusií s ľuďmi z rôznych</p> <p>(najmä lokálnych) environmentálnych, dobrovoľníckych alebo komunitných organizácií, ale aj</p> <p>s podnikateľmi alebo umelcami (vybraných partnerov/hostí/lektorov uvádzame v priloženej</p> <p>brožúre). Cieľom programu je, aby účastníci aktívne pracovali na znižovaní svojej ekologickej</p> <p>stopy a pomáhali ako dobrovoľníci lokálnym organizáciám. Z programu odídu v máji s</p> <p>plánom realizácie vlastného</p>									
--	--	--	--	--	--	--	--	--	--	--	--

		verejnoprospešného projektu.								
YOGA mams	Ve zdravém tele zdraví duch - aneb harmonie přírody a ducha na Batové kanalu	Radi bychom zatraktivnili přístav a rozšířili aktivity o věci, které pomohou zpříjemnit pobyt hostům přístavu a vybudnou k návštěvě i nové návštěvníky. Nejen za účelem projíždky lodí, ale také k dalšímu trávení volného času. Rozšíření aktivit povede k většímu zájmu o přístav a celkově pozvedne formou balíčku návštěvnost regionu. Cílem je přivést návštěvníky	Skalica - Batový kanál, přístav	50 000,00	0,00	0	5800 0	5800 0	8000	13,79 31

		do prístavu a nabiďnouť jim možnosť tráviť čas nejen na vode, ale i na súši. Skalický prístav patrí k tým najhezďcim v rámci Batova kanálu a my ho chceme posiliť o atraktívne veci, ktoré "prítahnú" ďalší návštevníky. Jak vyznavače pasívneho - kaviarna, edukatívna stezka, tak take aktívneho - kolobezky, elektrokola, cvičebný ponton, trávenie voľného času s celou rodinou.									
INŠTITÚT TRVALO UDRŽATEĽNÉHO ROZVOJA A ENVIRONMENTALISTIKY, N.O.	Pišťanské užitočné koleso 2021	Flotila 120 bicyklov s jedinečným dizajnom je už dva roky voľne dostupná obyvateľom i návštevníkom Piešťan. Nový personalizovaný systém po registrácii údajov	Piešťany	50 000,00	0,00	68 355,00	36 500,00	104 855,00	54 855,00	52,32	132

		<p>užívateľa sprístupní bezplatne záujemcovi zdieľaný bicykel na 1 hodinu. Zabudovaný GPS modul pre monitoring polohy, elektronický smart zámok sú online previazané s webovým rozhraním a aplikáciou v smartfónoch. Záujemca tak ľahko nájde najbližší voľný bicykel, ktorý si odomkne po naskenovaní QR kódu cez bezplatnú aplikáciu (iOS, Android, Huavej). Tento systém na základe skúseností s iných projektov umožňuje lepšiu dostupnosť "zelenej zdieľanej mobility". Systém bude otvorený pre držiteľov</p>							
--	--	---	--	--	--	--	--	--	--

		regionálnej karty emitovanej oblasťou organizáciou na podporu cestovného ruchu, Rezortom Piešťany aj iným personalizovaným kartám.									
Malodunajské splavy OZ	OD MLYNA K MLYNU a ešte ďalej až po DUNAJ	Chceme zrevitalizovať Náučný chodník Od Mlyna k Mlynu a rozšíriť túto už existujúcu turistickú cestu na Malom Dunaji – okrem iného ju kúpou vhodného plavidla predĺžiť cez zastávku pri Múzeu vodného mlynárstva v Kolárove až k veľkému Dunaju. Zatraktívnením NCH a rozšírením parku plavidiel umožníme širšej verejnosti využívať vodnú turistickú cestu, ktorá sama o sebe ponúka veľa možností na	Malý Dunaj, splavový úsek Tomášikovo - Jahodná - Kolárovo - Dunaj	49 991,00	0,00	49 401,00	26 678,00	76 079,00	26 088,00	34,29	130

		voľnočasové aktivity a vzdelávacie projekty, s prihliadnutím na starostlivosť o environmentálne a krajinársky hodnotné územie.									
GAZÁRKA, s.r.o.	Požičovňa športových a plážových potrieb	Rekreačné stredisko Gazárka sa nachádza v južnej časti mesta Šaštín-Stráže, pozostáva z 5tich jazier, ktoré vznikli po vyťažení piesku. Bezprostredná blízkosť jazier, borovicových a zmiešaných lesov návštevníkom poskytuje viaceré možnosti voľnočasových aktivít ako napríklad člňkovanie, turistiku, cykloturistiku, volejbal, tenis, minigolf, zber lesných plodín atď.	rekreačné stredisko Gazárka, pláž pri jazere č. 1	4 861,06	0,00	0,00	5 401,1 8	5 401,1 8	540,12	10,00	129

		Cieľom projektu je rozšírenie a obohatenie ponuky voľnočasových a športových aktivít, ktoré rekreačné stredisko a jeho okolie ponúka, podpora a rozširovanie ponuky cestovného ruchu a zvýšenie kultúry športu obyvateľov mesta, obyvateľov Mikroregiónu Šaštínsko a turistov z celej Slovenskej republiky a zahraničia.									
Slovenská letecká asociácia	Festival letectva, Piešťany 2021	Festival letectva Piešťany 2021, je projekt pre širokú verejnosť. Organizuje sa pravidelne každý rok v mesiaci máj. Predpokladaná návštevnosť je 60 000 návštevníkov. Medzinárodná účasť z 10 krajín. Projekt ako taký, je	Letisko Piešťany	20 000,00	0,00	1 000 000,00	77 000,00	1 077 000,00	##### ####	98,14	129

		financovaný zo súkromných zdrojov a reklamných príjmov Slovenskej leteckej agentúry, s.r.o., ktorá je hlavným organizátorom podujatia. Rozpočet podujatia je 1000000 €.								
Združenie na záchranu lesných železníc Slovenska	Obnova lesnej železnice Katarínka	Cieľom nášho projektu je renovácia objavených vagónov pri Lošonci, ktoré slúžili na prevoz metrového dreva a výrobkov z chemickej továrne na Dobrej Vode. Radi by sme zrealizovali výrobu podvozkov na už zrenovovaný vagón. Tiež sa snažíme o druhú etapu renovácie nástupiska.	Katarínka v katastry obce Dechtice	12 900,00	0,00	0	1436 0	1436 0	1460	10,16 71
										129

Agentúra HECTOR, s.r.o.	Historický festival Rotenstein	<p>Historický festival Rotenstein je svojím rozsahom a programovou skladbou najväčším historickým podujatím na Slovensku a tým dramaticky zvyšuje možnosti mesta Holíč a samotného vodného zámku na získanie ďalších fondov a grantov na jeho nasledujúce potrebné rekonštrukcie.</p> <p>Agentúra Hector organizuje podujatie Rotenstein na Holíčskom vodnom zámku od roku 2017.</p> <p>Zameriava sa najmä na rodiny s deťmi, ktoré svojou pestrosťou a interakciou</p>	Vodný zámok v Hollíči	36 000,00	0,00	0,00	41 000,0 0	41 000,0 0	5 000,00	12,20	128
----------------------------	--------------------------------------	---	-----------------------	--------------	------	------	------------------	------------------	-------------	-------	-----

prenesie do dávnej minulosti. Holíčsky vodný zámok napríklad ponúka rušné trhovisko. Predstavuje tak podporu tradičných a zabudnutých remesiel, možnosť ich prezentácie a zvyšovania povedomia o kultúrnom dedičstve.

Vo festivalovom areáli návštevník nájde množstvo dobových táborov z rôznych období, kde vystupujúci predvádzajú nielen exkurz do dobového života, ale ponúkajú tiež interakciu pre návštevníkov – možnosť si všetko chytiť, pozrieť a vyskúšať na vlastnej koži.

Edukatívny faktor

	<p>pre deti a mládež je neoddeliteľnou súčasťou prezentácie historického života a oproti klasickej výučbe histórie prináša nezameniteľný rozmer.</p> <p>Názornosť, ktorú návštevníci zažijú na festival, tvorí najpodstatnejšiu časť edukačného procesu, ktorú nezískajú v škole alebo v múzeu.</p> <p>Festival prezentáciou dobových reálií dopomáha k chráneniu kultúrneho dedičstva pre budúce generácie, čím prispieva k zlepšeniu, zachovaniu a rozšíreniu pamäti národa.</p> <p>Nosnou časťou programu je veľkolepý rytiersky</p>							
--	---	--	--	--	--	--	--	--

		<p>turnaj na koňoch z obdobia 14. storočia. Pestré programové zloženie festivalu dopĺňajú divadielka pre deti, šermiarsko-divadelné vystúpenia, sokoliari, lukostrelci či živý šach, pri ktorom sú figúrky nahradené živými bojovníkmi. Oblúbená je aj zóna so živými plemennými zvieratami, ktoré prinášajú náhľad do chovu zvierat a ich využitiu v histórii. Festivalový areál ponúka množstvo atrakcií pre deti i dospelých a taktiež, tradičné a historické gastronomické zážitky v dobovej kuchyni.</p> <p>Festival ponúka pestrý program</p>									
--	--	---	--	--	--	--	--	--	--	--	--

		<p>sprevádzaný mnohými aktivitami, ktoré tak tvoria celodenný program predovšetkým pre rodiny s deťmi. Dielničky, atrakcie a workshopy si spolu s hustým celodenným programom uchmatnú pozornosť detí, ktoré si však môžu spolu so svojimi rodičmi oddýchnuť v chill zóne pri pohári piva z lokálnej pivárne alebo nabrať silu vďaka pochúťkam od lokálnych obchodníkov.</p> <p>Cieľom projektu je zvyšovanie povedomia a návštevnosti lokality, zámku, regiónu a celej územnej oblasti. Vďaka nadregionálnemu významu má</p>									
--	--	---	--	--	--	--	--	--	--	--	--

		festival pozitívny vplyv na návštevnosť celého regiónu a budovania imidžu destinácie. Veľký príliv návštevníkov z ďalekého									
Miesto pre život	Elektrobajkom k Malému Dunaju	Hlavná myšlienka projektu je poskytnúť návštevníkom pri Malom Dunaji, ktorí chodia na splavy alebo rekreáciu, výlet po okolí na elektrobicykloch. Okolo rieky vznikajú zaujímavé	Bláhová - Madarász	8700,00	0,00	0,00	11800,00	11800,00	3100,00	26,27	127

		<p>cyklotrasy, ktoré poskytujú možnosť okružných výletov za poznáním širšieho okolia, vodných mlynov, Žitného ostrova, územia Galantska až po Topoľníky a Kolárovo. Súčasťou projektu bude nákup elektrobicyklov a vytvorenie orientačnej mapy pre cyklistov, aby objavili najzaujímavejšie miesta v Trnavskom kraji.</p>									
Slovenská letecká agentúra, s.r.o.	Festival letectva, Piešťany 2021	<p>Medzinárodné letecké dni s premiérou nočnej leteckej šou, balónová fiesta, detský svet, herná zóna Y-Games, vojenské múzeum letectva, ukážky vojenskej leteckej techniky. Zahraničná letecká účasť z 10 krajín.</p>	Letisko Piešťany	58 000,00	0,00	100 000,00	580 000,00	680 000,00	622 000,00	91,47	127

Ing. Slavomír Dzvonič	Bicyklová rikša	Projekt zahŕňa: - Bicyklová rikša v „retro“ prevedení, 20-te roky 20. storočia - Dobový kostým - Marketingové aktivity – tvorba a realizácia grafiky a propagačných materiálov, online reklama	Trnava	4 150,00	0,00	3 700,0 0	1 000,0 0	4 700,0 0	550,00	11,70	126
-----------------------	-----------------	---	--------	-------------	------	-----------------	-----------------	-----------------	--------	-------	-----

<p>Maďarský osvetový inštitút na Slovensku, n.o.</p>	<p>„Digitalizácia kultúrneho dedičstva TTSK - vybudovanie virtuálnej databázy miestnych hodnôt v obciach a mestách TTSK“</p>	<p>Cestovný ruch ako jedno z prierezoých odvetví hospodárstva predstavuje dôležitú súčasť spoločensko-ekonomického života TTSK. Cestovný ruch považujeme za dôležitý faktor ekonomického a sociálneho rozvoja regiónov TTSK, ktorý ovplyvňuje tvorbu nových pracovných príležitostí, stimuluje rozvoj technickej a sociálnej infraštruktúry, zlepšuje starostlivosť o životné prostredie a občiansku vybavenosť, je zdrojom príjmov obcí a regiónu. Vzhľadom na súčasnú situáciu vyvolenú s pandemiou</p>	<p>Dunajská Streda, Trnavský kraj</p>	<p>29 400,00</p>	<p>0,00</p>	<p>30 072,0 0</p>	<p>3 000,0 0</p>	<p>33 072,0 0</p>	<p>3 672,00</p>	<p>11,10</p>	<p>126</p>
--	--	---	---------------------------------------	----------------------	-------------	---------------------------	--------------------------	---------------------------	---------------------	--------------	------------

koronavírusu
žiadateľ vníma
odvetvie
cestovného ruchu
veľmi citlivo a
uvedomuje si jeho
význam pre ďalší
rozvoj regiónov
TTSK a života v
nich. Možnosti
využitia mobilných
aplikácií a webu sa
neustále rozširujú,
aplikácie poskytujú
turistom okamžité
informácie o
zaujímavých
lokalitách, o
kultúrnom a
prírodnom
bohatstve a
aktuality z diania v
regióne.

V Trnavskom kraji
sa nachádza 251
obcí združených v
siedmich okresoch,
z ktorých 17 obcí
má štatút mesta.
Cieľom projektu je
vybudovať
databázu
miestnych hodnôt
v obciach a

	<p>mestách TTSK, ktorá databáza bude ponúkať takmer tisíc turistických cieľov (miestnych hodnôt) so základnými informáciami o pamiatkach, o miestnych hodnôt. Mobilná aplikácia bude mať aj takú funkciu, že aj samotní turisti budú môcť rozšíriť databázu ohodnotením turisticky zaujímavých hodnôt, odporučiť ostatným turistom v aplikácii. Inšpiráciou pre tento projekt je úspešný projekt žiadateľa, v rámci ktorého už začal vybudovať databázu miestnych hodnôt v obciach a mestách na juhu Slovenska.</p> <p>V tomto novom</p>							
--	--	--	--	--	--	--	--	--

projekte žiadateľ plánuje detailne mapovať všetky kultúrne miestne hodnoty v obciach a mestách TTSK. Miestne kultúrne hodnoty budú prezentované fotkami, textami (resp. ak bude možné, tak aj videami, audio záznamami).

Z databázy turista dostane rýchle informácie o polohe, vzdialenosti, trase a detailoch turistických miestnych hodnôt (pomníky, hrady, zámky, galérie a mnohé ďalšie turistické kultúrne zaujímavosti na území TTSK). Mobilná aplikácia bude ponúkať v prehľadnej štruktúre aj množstvo ďalších užitočných údajov,

	<p>ktoré sú rozdelené do kapitoly: história obcí a miest, stavby, etnografia, literatúra, malé sakrálné pamiatky, pamätné tabule, pomníky, sochy, ľudové domy, cintoríny, pohrebne kamene.</p> <p>Na vytváraní databázy žiadateľ bude spolupracovať s miestnymi organizáciami cestovného ruchu, občianskymi združeniami i neziskovkami z oblasti kultúry a cestovného ruchu.</p> <p>Vybudovaná databáza bude k dispozícii v aplikácií pre operačný systém Android, avšak bude k dispozícii aj na webe (cez</p>									
--	--	--	--	--	--	--	--	--	--	--

		webové prehliadače).									
Oblasťná organizácia cestovného ruchu Záhorie	Posilnenie rozvoja záhradného turizmu v regióne Záhorie	Cieľom projektu je posilnenie rozvoja záhradného turizmu, vznik a rozvoj verejnoprospešných služieb, rozvoj CR a zvyšovanie atraktivity územia v jednotlivých regiónoch TTSK.	Zámocké záhrady Holíč	47 892,60	0,00	32 570,00	20 644,00	53 214,00	5 321,40	10,00	126

Kultúrne dedičstvo trnavského regiónu	Studňa sv. Františka z Assisi v kvadre františkánskeho kláštora v Trnave - reštaurovanie	Reštaurovanie Studne sv. Františka z Assisi v kvadre františkánskeho kláštora v Trnave, dielo akademického sochára Jána Koniareka.	Trnava, Františkánska 1 - františkánsky kláštor	20 130,00	0,00	0,00	23 480,0 0	23 480,0 0	3 350,00	14,27	124
VITALITA n.o. LEHNICE	Náučný chodník v lesoparku pri kaštieli rodiny Benyovských v Lehniciach	VITALITA n.o. LEHNICE, ktorý predkladá projekt sa nachádza v Lehniciach v malebnom prostredí v lesoparku kde sa nachádza kaštieľ rodiny Benyovských v okrese Dunajská Streda. Predkladaný projekt rieši vybudovanie tematického náučného chodníka v lesoparku pri kaštieli rodiny Benyovských v Lehniciach. Jedná sa o náučný chodník, ktorý	Lehnice	43 672,50	0,00	45525	3000	4852 5	4852,5	10	124

	<p>bude mať charakter klasického náučného chodníka (lokálnej úrovni). Úlohou náučného chodníka bude rozvíjať cestovný ruch a atraktivitu obce Lehnice. V roku 2019 bol vybudovaný jeden úsek cyklotrasy z časti Kolónia, kde sa nachádza železničná stanica pre obec Lehnice. V prípade prilákanie turistov a cyklistov je tu potenciál prilákať turistov a cyklistov, ktorí nechcú len vidieť, ale aj vedieť. Projekt prinesie spoločnú propagáciu Žitného ostrova, obce Lehnice, rodiny Benyovských a taktiež faunu a flóru, ktorá sa nachádza v lesoparku. Projekt</p>							
--	---	--	--	--	--	--	--	--

		bude zároveň ďalším základom pre budúce rozšírenie náučných chodníkov aj do ďalších regiónov Trnavského samosprávneho kraja.									
Mám rád cyklistiku	Bicyklom po hradných cestách trnavského kraja	Hlavnou myšlienkou projektu je priblížiť ľuďom kultúrne pamiatky TTSK, vzbudiť záujem o ekologickú a najmä zdravú formu cyklickej dopravy a navyše vytvoriť podmienky, ktoré umocnia príjemný pocit z návštevy jednotlivých lokalít. Projekt má v neposlednom rade aj náučný charakter a svojím obsahom prinesie podrobné informácie o každej navštívenej lokalite.	Trnavský kraj	3 718,00	0,00	0,00	4 518,0 0	4 518,0 0	800,00	17,71	123

Mikroregión 11 PLUS	Sakrálny turizmu ako dôležitá súčasť upevňovania identity mikroregiónu.	<p>Mikroregión 11 PLUS je bohatý na sakrálné objekty. Niektoré z nich tvoria základné dominanty jednotlivých obcí. To sú predovšetkým kostoly, ktoré sú spravidla situované v centre obcí a sú teda známe. V území sa však nachádza aj množstvo ďalších sakrálnych objektov, z ktorých niektoré sú známe, ale mnohé aj viac či menej zabudnuté alebo neznáme. V rámci projektu máme záujem vytvoriť priestor a možnosti pre zoskupenie a sprístupnenie čo najkomplexnejších informácií o sakrálnych objektoch v mikroregióne. Ide nám o zmapovanie,</p>	Obce Mikroregiónu 11 PLUS	34 900,00	0,00	6 000,00	33 800,00	39 800,00	4 900,00	12,31	123
---------------------	---	---	---------------------------	-----------	------	----------	-----------	-----------	----------	-------	-----

		<p>zdigitalizovanie a sprístupnenie čo najširšieho záberu sakrálnych objektov na území mikroregiónu a ich zatraktívnenie formou účinnej prezentácie viacerými spôsobmi. Formou umiestnenia informačných tabúľ o sakrálnych objektoch, v každej jednej obci chceme vytvoriť zaujímavý informačný nástroj – určený najmä pre staršiu generáciu – a vytvoriť tak na mapovom podklade zviditeľnenie toho najzaujímavejšieho , čo sakrálne pamiatky skrývajú. Samotná mapa umiestnená na tabuli bude umiestnená pri kostoloch v jednotlivých obciach, ktoré sú najviac</p>							
--	--	---	--	--	--	--	--	--	--

navštevovanými miestami v obci. Všetky sakrálné objekty budú zároveň zdigitalizované a to formou fotografií, niektoré kostoly aj formou 3D modelov, ktoré budú dostupné na weboch obcí. Každý sakrálny objekt bude mať vytvorený svoj digitálny profil, kde budú sprístupnené texty a fotografie. V rámci projektu vytvoríme aj tematický okruh – „Po stopách sakrálnych objektov regiónu“, kde budú v každej obce zaradené niektoré sakrálné objekty vhodné na sakrálny turizmus“. Tento okruh bude jednak súčasťou mapy a zároveň bude aj zdigitalizovaný a jeho absolvovanie

bude možné aj etapovite a to pešo alebo bicyklom ako odporúčaná aktivita pri využití voľného času v mikroregióne. Každá obec získa v rámci projektu aj cyklo stojan, ktorý bude umiestnený spolu s oddychovou lavičkou v rámci náučného chodníka alebo pri informačnej tabuli.

Každý zo zaradených objektov bude zároveň fyzicky označený malou informačnou tabuľkou a návštevník získa informáciu, o aký objekt ide priamo na mieste s rozšírenou možnosťou získať viac informácií dostupných cez QR kód. Rovnako získa informáciu,

		<p>že objekt je súčasťou komplexnejšieho súboru náučného chodníka, ak bude jeho súčasťou. Aby sme priebeh a výstupy projektu čo najviac priblížili obyvateľom regiónu, plánujeme v rámci obcí uskutočniť krátke animačné stretnutia minimálne v troch obciach mikroregiónu, kde formou data projekcie a hovoreného slova priblížime prítomným aktivitu projektu. V rámci projektu takisto plánujeme zohľadniť posilnenie</p>									
--	--	--	--	--	--	--	--	--	--	--	--

Best Deal Slovakia s.r.o.	Projektová dokumentácia pre pamiatkovú obnovu a adaptáciu západného krídla kaštieľa v Jablonici	Predkladaný projekt je zameraný na zvyšovanie atraktivity územia TTSK rekonštrukciou národnej kultúrnej pamiatky – Kaštieľ Jablonica v rámci zachovania kultúrno - historického dedičstva a tým vytvorenia priaznivých podmienok pre rozvoj cestovného ruchu pre obyvateľov a návštevníkov Trnavského kraja. Žiadateľa o dotáciu a vlastníka objektu sa v rámci celkovej rekonštrukcie národnej kultúrnej pamiatky od roku 2017 snaží o obnovu tohto historického objektu pre rozvoj novej infraštruktúry cestovného ruchu v priamej väzbe s	Kaštieľ s parkom, obec Jablonica	38 400,00	0,00	48 000,0 0	0,00	48 000,0 0	9 600,00	20,00	122
---------------------------	---	--	----------------------------------	--------------	------	------------------	------	------------------	-------------	-------	-----

	<p>týmto historickým objektom. Predmetom žiadosti o dotáciu na projekt, je vypracovanie projektovej dokumentácie pre pamiatkovú obnovu a adaptáciu západného krídla kaštieľa v Jablonici. Pre obnovu historického objektu je potrebné vypracovanie kvalitnej projektovej dokumentácie pre etapovitú rekonštrukciu národnej kultúrnej pamiatky. Na realizácii projektu budú participovať spoločnosti a odborné inštitúcie napr. Krajský pamiatkový úrad Trnava, Ústav dejín a teórie architektúry a obnovy pamiatok,</p>							
--	---	--	--	--	--	--	--	--

		<p>STU Bratislava, archeológovia, historici a pod. Obnova historického objektu formou dotácie TSK bude mať jedinečný význam v rozvoji cestovného ruchu v Trnavskom samosprávnom kraji. Miestom realizácie projektu je Kaštieľ Jablonica. Začiatok projektu je naplánovaný v termíne 06/2021 a jeho ukončenie 11/2021. Výdavky na realizáciu projektu budú obstarané podľa zákona o verejnom obstarávaní č. 343/2015 Z. z.</p>									
FRAŠTAČANIA	<p>City info pre mesto Hlohovec – aplikácia, web a infokiosky</p>	<p>Cieľom predkladaného projektu je významne podporiť regionálny rozvoj a cestovný ruch v meste Hlohovec a v regióne</p>	<p>mesto Hlohovec, región Hlohovecka</p>	<p>43 200,00</p>	<p>0,00</p>	<p>48 000,00</p>	<p>0,00</p>	<p>48 000,00</p>	<p>4 800,00</p>	<p>10,00</p>	<p>122</p>

		Hlohovecka zavedením novej praktickej a atraktívnej aplikácie City info, nového webového portálu ako aj inštaláciou 4 dotykových infokioskov.								
Apolin	Cestou necestou za poznáním	<p>Naším projektom chceme podporiť všeobecne aj verejnoprospešný účel, akým je podpora podnikania a zamestnanosti na území TTSK a podpora zvyšovania atraktivity územia a na rozvoj cestovného ruchu v regiónoch TTSK.</p> <p>Založením novej požičovne bicyklov v Piešťanoch pri parku neďaleko cyklotrasy okolo Váhu a v bezpečnom priestore mimo dopravných uzlov</p>	Piešťany	28 950,00	0,00	0,00	35 050,00	35 050,00	6 100,00	17,40
121										

		priblížime túto možnosť navštíviť viac miest v meste a jeho okolí turistom, ktorí vždy navštevujú mestský park a tiež zameraním na cestné bicykle chcem umožniť využiť novú cyklotrasu až takmer po Trenčín na spoznávanie nášho i susedného regiónu.								
JG SPORT AGENCY s.r.o.	Smolenice ebike	Pod malebným juhovýchodným úpäťm Malých Karpát sa rozprestiera obec Smolenice ktorá patrí do okresu Trnava. Cez túto obec vedie Malokarpatská cykloturistická magistrála, ale aj iné trasy pretínajúce pohorie Malých Karpát cez sedlo pod Čiernou Skalou s pokračovaním na Plavecký Mikuláš a	Smolenice	50 000,00	0,00	55 000,00	7 300,00	62 300,00	12 300,00	19,74
										121

Záhorie. Možnosti pre cykloturistiku zahŕňajú široký výber trás od nenáročných krátkych trás vhodných pre rodinné výlety až po náročné vrcholové výstupy s prevýšením 500 m kde menej aktívni športovci a deti ocenia pomoc elektrických bicyklov pre ešte väčší zážitok z cykloturistiky. Preto by sme chceli zamerať tento projekt na podporu práve tohoto druhu turistiky ktorá sa od začiatku pandémie COVID 19 dostáva do povedomia ľudí veľmi rýchlo a počet predaných horských elektrobicyklov na našom území prudko rastie.

Nevýhoda

		<p>horských elektrobicyklov je ich cena. Nie každý si vie v aktuálnej situácii dovoliť kúpiť bicykel s priemernou hodnotou okolo 2500,-€ a vyraziť si občas do prírody. Bolo by to neekonomické. Náš projekt by ale využil túto diery na trhu a umožnil tak prenájom elektrických bicyklov za atraktívne ceny na prilákanie ešte viac turistov z Trnavského ale aj iného slovenského kraja pretože v Smoleniciach a okolitých dedinách je čo vidieť a my im máme čo ponúknuť.</p>									
Telovýchovná jednota Bezovec Piešťany	Technické zabezpečenie turistických aktivít v	Cieľom projektu je priblížiť krásy známe i neznáme vo všetkých ročných obdobiach	Piešťany, Považský Inovec, Malé Krapaty	11 550,00	0,00	300	1400 0	1430 0	2750	19,23 08	120

	Piešťanoch a širokom okolí	Ľuďom z Piešťan a širokom okolí, kúpeľným hosťom tak aby sa cítili bezpečne na turistických chodníkoch.									
Kukkononia	Turizmus a podujatia bez odpadu	O. z. Kukkononia bolo založené s cieľom podpory trvalo-udržateľného rozvoja územia Žitného ostrova. Našimi prioritami sú hlavne podpora rozvoja cestovného ruchu, výchovno-vzdelávacie aktivity a osveta a v neposlednom rade ochrana prírodného a životného prostredia nášho územia. Dôvodom je, že región v ktorom pôsobíme je chránenou krajinnou a vodohospodárskou oblasťou s jedinečnou flórou a faunou, ale aj	Dunajská Streda	22 500,00	0,00	0,00	25 000,00	25 000,00	2 500,00	10,00	

skutočnosť, že environmentálne témy sú neustále rezonujúcim, celospoločenským problémom, ktoré je treba riešiť na všetkých úrovniach spoločnosti systémovo, odborne a v spolupráci. Cieľom a predmetom nášho práve predkladaného projektu je organizovanie II. ročníka odbornej konferencie Green Kukkonen, tentokrát s tematikou zameranou na rozvoj cestovného ruchu v našom území s ohľadom na environmentálne aspekty, jednoducho povedané na podporu turizmu a organizovania podujatí bez odpadu. Naším zámerom je šírenie

vedomostí a zručnosťami, prezentácia úspešných iniciatív z domu a zo zahraničia, vytvorenie priestoru pre prejednávanie konkrétnych špecifických problémov a na hľadanie ich možných riešení. Konferencia bude určená širokej verejnosti, zástupcom súkromného, verejného a tretieho sektora, dospelým a aj mladej, študujúcej generácii. Prednášateľmi budú kvalifikovaní odborníci a zároveň ľudia z podnikateľskej praxe, ktorí sú schopní prezentovať nielen svoje teoretické znalosti, ale aj „best practices“, a

		tým iniciovať ďalšie diskusie, dialógy, vznik nových nápadov a pod.								
Adventure Life	Spoznaj žitný ostrov	V rámci súťaže by sme chceli propagovať Žitný ostrov prostredníctvom médií - fotografií, krátkych videí, reklám. Propagácia by prebiehala v troch líniách: prezentácia prírodných hodnôt, prezentácia kultúrnych podujatí a prezentácia miestnych podnikov. Hotové materiály by sa objavili na portáli Aranykert24.sk, ktorý by sme chceli vyhotoviť aj zo súťažného zdroja.	Žitný ostrov	45 000,00	0,00	0,00	50 000,00	50 000,00	5 000,00	10,00

	<p>V názve portál odkazuje aj na skutočnosť, že bude spracúvať hodnoty a udalosti v regióne Žitného otrova. Cieľom projektu je rozvoj regiónu takým spôsobom, aby čo najviac umožňoval prezentáciu prírodných hodnôt, a zároveň, aby nedošlo k poškodeniu divočiny na chránenom území. V bujnej vegetácii lužných oblastí žije nespočetné množstvo živočíšnych druhov. V chránených územiach žijú vzácne druhy vtákov. Klátovská vetva má jedinečných živočíchov, žije tu najväčšia kolónia sladkovodných húb na svete a kúzlo mŕtveho mora</p>							
--	---	--	--	--	--	--	--	--

Čičova upúta návštevníka. Dnes je Žitný ostrov ostrovom, ktorý stojí za návštevu. Pokojné vody Malého Dunaja poskytujú ideálne podmienky pre vodnú turistiku. Po celej dĺžke vodného diela - po hrádzi vedie cyklistická trasa. Turisti, ktorí sú z cesty unavení a chcú si oddýchnuť, môžu navštíviť termálne kúpaliská v Dunajskej Strede alebo vo Veľkom Medery, ale nechýbajú ani kultúrne podujatia (festivaly, jarmoky, divadelné a hudobné programy). Mnoho inštitúcií zachováva čaro remesiel a predstavuje naše dedičstvo a umelecké poklady. Z ekonomického

hľadiska je preto dôležité nedoväžať, ale nakupovať od domácich výrobcov. V tejto súvislosti by sa predstavili portfóliá miestnych podnikov, miestnej gastronómie a prvovýrobcov. V súčasnej situácii je obzvlášť dôležité pomáhať miestnym podnikateľom, a to aj prostredníctvom podpory ich aktivít. Aby sme to dosiahli, chceli by sme využiť príležitosti, ktoré poskytujú mediálne nástroje, a to tvorbou krátkych filmov a obrazových reportážov, či už ako externý pozorovatelia, alebo so subjektmi samotnými, ktoré by predstavili svoje aktivity. V čase epidémie je

obzvlášť dôležité nielen vidieť negatíva, ale aj objaviť príležitosti v tejto lokalite, či už ide o prácu alebo voľný čas.
Informačný charakter portálu by sa preto zameral predovšetkým na potenciál regiónu. Výsledkom rozsiahlej propagácie regiónu by bolo, že príležitosti, pozoruhodnosti a spôsoby ich aktívneho využitia sa dostanú k čo najväčšiemu počtu osôb.
Kombinovaný efekt krásneho, vzrušujúceho alebo dokonca ohromujúceho nadpisu a fotografie by bolo určite pútavé. Zatiaľ čo text a menej vizualizovateľné

		aktivity sú dôležité z marketingového hľadiska, tak									
HOLEŠKA	Spomienky ... (Mladosť a detstvo v Krakovanskom kroji (obce: Krakovany, Ostrov a Trebatice)	Hlavnou myšlienkou projektu je zachovanie podoby kroja z oblasti Krakovany v jeho emocionálnej a umeleckej hodnote na konkrétnych ľuďoch. Toto chceme dosiahnuť spoluprácou dvoch miestnych fotografov (Peter	Územie obcí MAS Holeška (najmä obce Krakovany, Ostrov a Trebatice)	39 500,00	0,00	8 900,0 0	38 200,0 0	47 100,0 0	7 600,00	16,14	117

		<p>Seitler z Krakovian a MUDr. Eduard Čupka z Ostrova), ktorí už začali v rámci projektu zachytávať ľudí, ktorí tento kroj aj reálne nosili alebo pôsobili, či pôsobia v miestnom folklóre. Obaja sú umeleckými garantmi tohto projektu. Krakovianský kroj sa vo svojej čistej podobe zachoval v obciach Krakovany, Ostrov a Trebatice, na obyvateľov ktorých sa chceme hlavne sústrediť. Etnologickým garantom projektu je Mgr. Zuzana Snohová, ktorá sa venovala aj výskumu</p>									
--	--	---	--	--	--	--	--	--	--	--	--

		<p>Krakovanského kroja. Zároveň chceme zakúpiť techniku potrebnú na vytvorenie video záznamov týchto ľudí, pomocou ktorej by sme vytvorili DVD s ich príbehmi a spomienkami, ktoré musíme často zaznamenať v ich domácom prostredí, najmä z dôvodu ich imobility. Jedná sa o časovo a finančne veľmi náročný projekt. Preto žiadame o financovanie formou zálohovej platby.</p>									
--	--	---	--	--	--	--	--	--	--	--	--

<p>IP GLOBAL s.r.o.</p>	<p>Naše dary od prírody - dedinský street food</p>	<p>Rozhodli sme sa pre otvorenie maloobchodnej predajne s čerstvým pečivom, farmárskymi výrobkami a zároveň bistro tzv. „dedinský street food“ s čerstvými zdravými raňajkami a olovrantmi v našej obci Trstice, v okrese Galanta.</p> <p>Hlavným našim cieľom projektu je propagovať o oboznámiť ľudí s našími kvalitnými domácimi výrobkami a potravinami z regiónu, a aby rôzne farmárske výrobky boli dostupné širokej verejnosti na jednom mieste na denno dennej báze.</p> <p>S projektom sa začínáme už od</p>	<p>Obec Trstice, katastrálne územie Trstice, okres Galanta, pozemok parcelné číslo 635/1, pri hlavnej ceste</p>	<p>50 000,00</p>	<p>0,00</p>	<p>41 340,0 0</p>	<p>22 000,0 0</p>	<p>63 340,0 0</p>	<p>13 340,00</p>	<p>21,06</p>	<p>117</p>
-----------------------------	--	---	---	----------------------	-------------	---------------------------	---------------------------	---------------------------	----------------------	--------------	------------

	<p>januára, keďže pozemok /terén/ kde sa umiestní objekt, si vyžaduje terénnú úpravu.</p> <p>Samotný objekt /budova/ bude postavený na mieru z moderných sendvičových panelov, tzv. modulová stavba – kontajner s rozmermi 7 m x 3 m, k tomu je projektovaná aj terasa s upraveným dvorom a detským ihriskom.</p> <p>Predpokladaný termín otvárania prevádzky je marec 2021.</p> <p>Pozemok má veľmi dobré schopnosti, čo sa týka frekventovanosti, leží pri tranzitnej hlavnej ceste.</p> <p>Predajňa s bistrom</p>							
--	--	--	--	--	--	--	--	--

sa snažíme riešiť tak, aby okrem rýchleho nákupu bola u nás možnosť aj konzumácie jedál, prípadne posedenia pri káve.

Tovar v predajni bude tvoriť predovšetkým čerstvé pečivo a farmárske domáce výrobky od okolitých farmárov.

Už máme viaceré dohody s rôznymi rodinnými firmami.

Sme presvedčení o tom, že na Slovensku máme dosť kvalitné a dostupné potraviny na to, aby sme ich nemuseli dovážať zo zahraničia. Keďže dovoz a balenie je tiež nákladné, tieto položky by sme radi ušetrili.

	<p>Nehovoriac o enviromentálnom dopade na naše okolie.</p> <p>Cieľom nášho projektu je podporiť ekonomiku a rast malých domácich podnikateľov s domácimi potravinami. Tiež je naším cieľom "navádzať" klientov k nákupom len nevyhnutných vecí. Sme presvedčení, že maličkými krôčikmi môžeme učiť novú generáciu k zodpovednému prístupu, či už k nášmu zdraviu alebo ochrane nášho bezprostredného okolia. Myslíme aj na ekologické riešenia – na miesto umelých jednorazových sáčkov a zbytočných balení</p>									
--	---	--	--	--	--	--	--	--	--	--

	<p>ponúkame našim klientom iné alternatívy balenia potravín.</p> <p>Čo sa týka budúcich cieľov a našej vízie je pokračovať činnosť v duchu „Zero Waste“, plánujeme rozširovať sortiment a otvoriť ďalšiu predajňu na čapované drogerie, bez balení.</p> <p>V dnešnej dobe je veľa ekologickejších alternatív na trhu. Je dobré odpad selektovať, avšak z dlhodobého hľadiska by bolo ideálne zamerať sa na maximálne odstránenie produkcie odpadu.</p> <p>Ďalším našim cieľom do budúcnosti je vytvoriť na pozemku nabíjajúcu stanicu na</p>									
--	--	--	--	--	--	--	--	--	--	--

		<p>elektronické autá. Ako jediní v okolí myslíme aj na seniorov, ktorí nevedia navštíviť predajňu, neskôr pre nich pripravíme donáškovú službu.</p>								
--	--	---	--	--	--	--	--	--	--	--

<p>Oblasťná organizácia cestovného ruchu Žitný ostrov - Csallóköz</p>	<p>Oživenie ekoturistiky na Žitnom ostrove</p>	<p>Hlavným zámerom projektu je podporiť rozvoj cestovného ruchu v Trnavskom kraji, presnejšie v regióne Žitného ostrova. V súčasnej pandemickej situácii spôsobovanej šírením vírusu Covid-19 je predpoklad, že väčšina ľudí uprednostní dovolenku a voľný čas strávený na Slovensku. Naša organizácia preto chce zvýšiť atraktivnosť lokality Žitného ostrova o nový turistický produkt - organizovanie tematických túr so sprievodcom, ktoré budú dostupné pre všetkých a umožnia turistom zoznámiť sa s prírodnými pozoruhodnosťami</p>	<p>Žitný ostrov</p>	<p>26 900,00</p>	<p>0,00</p>	<p>13 700,00</p>	<p>16 200,00</p>	<p>29 900,00</p>	<p>3 000,00</p>	<p>10,03</p>	<p>117</p>
---	--	--	---------------------	----------------------	-------------	----------------------	----------------------	----------------------	---------------------	--------------	------------

		<p>a jedinečnosťami, ako aj atrakciami ponúkanými týmto územím. Vytvorí sa informačné video, prostredníctvom ktorého sa jednotlivci zoznámia s pojmom ekoturizmus a so samotným projektom. Okrem informačného videa sa natočia ďalšie tri videá s cieľom predstaviť túry a zvýšiť záujem turistov a miestnych občanov o ekoturizmus a o turistiku.</p> <p>Aktivity spojené s výberom dodávateľa sú naplánované na mesiac apríl. V rámci projektu plánujeme zorganizovať celkom 6 tematických túr. Projekt bude</p>									
--	--	--	--	--	--	--	--	--	--	--	--

	<p>priebežne propagovaný a prezentovaný prostredníctvom mobilnej výstavy vo frekventovaných centrách miest. Prvky mobilnej výstavy plánuje organizácia využívať aj po ukončení projektu na svojich ostatných podujatiach, ktoré priťahujú veľké množstvo návštevníkov z regiónu a mimo nej.</p> <p>Za realizáciu projektu ako celku bude zodpovedný náš projektový tím, jeho členovia majú dlhoročné skúsenosti a znalosti v oblasti prípravy a implementácie projektov regionálneho</p>								
--	--	--	--	--	--	--	--	--	--

		rozvoja, s dôrazom na oblasť CR.									
Športový klub TOUGHEST FIREFIGHTER ALIVE TEAM SLOVAKIA	Súťaž Firefighter combat challenge Slovakia	Firefighter combat challenge je silový hasičský päť boj, ktorý pozostáva z piatich disciplín, ktoré sú priamym odrazom každodennej činnosti hasičov pri záchrane života osôb, zvierat a majetku.	Trnava, Trojičné námestie	11 500,00	0,00	0	2610 0	2610 0	14600	55,93 87	117
Lifestarter	Propagácia a regionálnej histórie a podpora tvorby umeleckých	Naším cieľom je vytvoriť a spropagovať novú silnú miestnu značku „Bernolák“, ktorá bude moderným	Trnava	8 895,00	0,00	0,00	9 900,0 0	9 900,0 0	1 005,00	10,15	116

	h produktov prostrední ctvom novej lokálnej značky	spôsobom predstavovať históriu regiónu (najmä tú z obdobia ber nolákovcov) a prostredníctvom predaja tematických umeleckých výrobkov podporí malých výrobcov z nášho kraja. V rámci projektu vytvoríme e-shop s viacerými lokálnymi produktami a pripravíme pútavú osvetovo- vzdelávaciu kampaň za účelom propagácie bohatstva histórie kraja aj tvorby domácich umelcov.									
KIDZONE, n.o.	Krásy Žitného ostrova na dvoch kolesách	KIDZONE,n.o. vzniklo v roku 2004 ešte pod názvom Veľký Meder centrum mládeže ,n.o. Základná myšlienka bola, zabezpečiť pre deti a mládež také	Veľký Meder a okolie, Žitný ostrov	3 650,00	0,00	3 820,0 0	300,0 0	4 120,0 0	470,00	11,41	115

	<p>spoločenské prostredie, kde svoj voľný čas využijú zmysluplne a užitočne.</p> <p>Poskytujeme deťom zapájať sa do rôznych podujatí, aktivít ako napr.: organizujeme tábory (jarné, letné, jesenné). Výlety, exkurzie, zahraničné exkurzie, aktivity pre podporu zachovania tradícií, organizujeme rôzne prednášky, a veľký dôraz kladieme na ochranu životného prostredia.</p> <p>Zistili sme, že deti veľa času trávia pred monitorom, práve v tomto ťažkom období (on-line generácia), ale napriek tomu deti prejavujú</p>							
--	--	--	--	--	--	--	--	--

		<p>prirodený záujem aj o prírodu. Preto sme mysleli, že tento záujem je potrebné nie len rozvíjať ale aj udržiavať. Naším cieľom je zabezpečiť počas táborov kontakt s prírodou na dvoch kolesách, pričom lepšie spoznajú náš región.</p>									
MAS Záhorie, o.z.	Zvýšenie atraktívnosti Kunovskej priehrady	<p>Rekreačná oblasť Kunovská priehrada je prímestskou rekreačnou oblasťou vzdialenou 5 km od mesta Senica. Vodná nádrž o výmere 65 ha je najväčšou vodnou plochou okresu Senica vhodnou na kúpanie, bezmotorové člnkovanie, rybolov. Okolo priehrady sa nachádzajú trávnaté plochy a</p>	Kunov - Rekreačný areál Kunovská priehrada	36 711,36	0,00	40 790,4 0	0,00	40 790,4 0	4 079,04	10,00	115

	<p>zrevitalizovaná piesková pláž v dĺžke 250 m. Rekreačná oblasť je celoročne vyhľadávaným turistickým cieľom pre svoju situovanosť v peknom prírodnom prostredí s dosahom na blízke kopanice, s ktorými ju prepája bezpečná cyklotrasa s náučným chodníkom vedúca zo Senice až do Sobotišťa. Je obľúbeným oddychovým zázemím pre obyvateľov mesta, peších turistov, cykloturistov, športovcov, inline korčuliarov. V predchádzajúcich rokoch bola priehrada rekonštruovaná a vyčistená. V predminulom roku bola opäť</p>								
--	---	--	--	--	--	--	--	--	--

		napustená a prebúdza sa k novému rekreačnému životu. S ním chceme do rekreačnej oblasti vniesť novú filozofiu aktívnej zážitkovej rekreácie so zvýšenou úrovňou ponuky športových služieb a podporiť tak väčšiu návštevnosť tohto obľúbeného cieľa.									
Miestna akčná skupina Dudváh	MAS Dudváh v pohybe	MAS Dudváh (Čierna Voda, Čierny Brod, Dolná Streda, Gáň, Kajal, Košúty, Malá Mača, Matúškovo, Mostová, Topoľnica, Váhovce, Veľká Mača). Cieľom je vytvoriť rekreačné a pohybové možnosti pre domácnosti	Čierna Voda, Čierny Brod, Dolná Streda, Gáň, Kajal, Košúty, Malá Mača, Matúškovo, Mostová, Topoľnica, Váhovce, Veľká Mača	44 900,00	0,00	46 800,0 0	3 100,0 0	49 900,0 0	5 000,00	10,02	115

	<p>obyvateľov ako aj pre turistov. Vytvorí sa sieť detských</p> <p>a workoutových zostáv v zložení, aby používatelia sa pohybovali v rôznych obciach</p> <p>MAS. Budú realizované aj opatrenia na zvýšenie kohézie MAS (spoločná mapa siete</p> <p>vybudovaných detských a workoutových zostáv, doplnená športovými podujatiami na</p> <p>území MAS). Začiatok realizácie projektu je 01.04.2021, ukončenie 30.09.2021. Na</p> <p>projekte budú participovať obce a neziskové</p>								
--	---	--	--	--	--	--	--	--	--

		organizácie z členov MAS Dudváh.								
Retart s. r. o.	Mapa Piešťan – alternatívny sprievodca mestom	Cieľom projektu je vytvorenie atraktívnej ilustrovanej mapy mesta Piešťany s výberom autentických miest, ktoré dotvárajú neopakovateľnú atmosféru kúpeľného mesta a zväčša ich poznajú len miestni. Mapa bude dostupná online na stránke mapapiestan.sk a mapapiestan.com v slovenčine a angličtine. Bude slúžiť slovenským i zahraničným návštevníkom Piešťan, ale aj	Piešťany	4 920,00	0,00	5 720,0 0	500,0 0	6 220,0 0	1 300,00	20,90

		obyvateľom mesta. Miesta na mape budú prezentovať typy na jedlo, kultúru, miesta pre deti a špeciálny výber najväčších (a najtajnejších) lákadiel Piešťan.									
Združenie regionálneho rozvoja cestovného ruchu a ŠK Kormorán	Podpora vodného potenciálu rieky Dunaj	Podpora činností a investícií súvisiacich s rozvojom vodnej dopravy a vodných športov na Dunaji, prílev turistov a podpora cestovného ruchu, športujúcej mládeže a zdravia občanov.	Šamorín	9 000,00	0,00	3500	1300 0	1650 0	7500	45,45 45	115
HYPPOSKO	Vybudovanie rehabilitačných a kultúrnych priestorov v areáli Hyposko	Projekt je zameraný na presadzovanie, realizáciu a podporu opatrení, ktorých cieľom je zlepšenie a zvýšenie kvality života zdravotne postihnutých a na zdraví ohrozených občanov,	areál Hyposko - Dedinská 48/A Trnava-Modranka	50 000,00	0,00	0,00	60 000,0 0	60 000,0 0	10 000,00	16,67	114

predchádzanie sociálnej izolácie a ich inklúzia do väčšinovej spoločnosti. Hlavným cieľom projektu je rekonštrukcia a dobudovanie priestorov, vrátane vybudovania bezbariérového prístupu a priestoru určeného na realizáciu odborných školení, prednášok, seminárov, športových a voľnočasových aktivít. Pre naplnenie zámeru je potrebná investícia do priestorov na pozemku HYPPOSKO tak, aby v týchto priestoroch bolo možné plnohodnotne realizovať podujatia cielené na inklúziu a tiež opatrenia cielené

		výlučne na predchádzanie rozvoja zdravotných komplikácií, prehĺbovania sociálneho vylúčenia a na zlepšenie momentálnej úrovne kvality života zdravotne postihnutých a na zdraví ohrozených občanov formou špecializovanej hipoterapie a fyzioterapie.									
NÁŠ DOMOV ŇÁRAD o. z. - OTTHONUNK CSILIZNYÁRAD p. t.	Rekonštrukcia „vstupnej brány” do priestorov Medzičilizských farmárskych trhov	Cieľom projektu je zlepšiť podmienky predaja miestnych výrobkov na Medzičilizských farmárskych trhoch. Kým za uplynulé roky aktivity organizátorov boli zamerané na zlepšenie dodávok produktov, v rámci súčasného projektu bude zabezpečené pohodlnejší,	k.ú. Ňárad, parceli vo vlastníctve obce Ňárad	32 676,00	0,00	0,00	36 476,0 0	36 476,0 0	3 800,00	10,42	114

		<p>bezpečnejší vstup na trhovú miesto. Najviac navštevovaný miestny trh žitnoostrovskeho regiónu, ktorý pôsobí v obci Nárada, ďalej bude rozvíjaný a vybavený obnovenou „vstupnou bránou“.</p>								
Regioport	<p>Vodná prekážková dráha Wibit na území termálneho kúpaliska Dunajská Streda</p>	<p>Regioport Oz prevádzkuje na území termálneho kúpaliska v Dunajskej Strede prenájom vodných člnov a vodných bicyklov. Na leto 2021 plánujeme pomocou dotácie VUC tranva nakúpiť Wibit sadu vodných prekážkových dráh a 6 nových paddleboardov. Tieto vodné dráhy sú atraktívne pre rodiny s deťmi a v tejto chvíli toto bude jediná a DURHÁ takáto</p>	Dunajská Streda	36 081,60	0,00	36 081,60	8 000,00	44 081,60	8 000,00	18,15

		<p>atrakcia na území VUC Trnava (konkurenčná vodná dráha je naištalovaná v Xbionic, kde te to tiež veľmi oblúbená). Nákupom a inštaláciou bude zvýšená návštevnosť termálneho kúpaliska. Jednoznačne to bude magnetom a odhadujeme +20 percent návštevnosť rodín s detmi kvôli tejto atrakcie</p>									
Sladovňa SESSLER, a.s.	<p>Poznávani e komplexné ho procesu spracovani a sladu tradičnou technológi ou a rôznorodo sť využitia výstupnýc h produktov</p>	<p>Poznávani e komplexného procesu spracovania sladu tradičnou technológiou a rôznorodosť využitia výstupných produktov od pivovaru po pivné kúpele; pričom návštevníci majú možnosť vidieť už</p>	Trnava, Pri kalvárii 17	50 000,00	0,00	970 000,00	47 000,00	1 017 000,00	967 000,00	95,08	114

	od pivovaru po pivné kúpele	jedinečné tradičné spracovanie jačmeňa na slad a jeho následné spracovanie v pivovare, s následnosťou využitia v pivných kúpeľoch								
All Marketing s.r.o.	Podpora Kultúrnych akcií na území mesta Hlohovec v roku 2021 Výzva č. 1/R/2021	Naša niekoľkoročná činnosť a úsilie je smerovaná na obyvateľov mesta Hlohovec ako aj príľahlého regiónu. Rozšírenie kultúrneho prostredia v Hlohovci a jeho regiónu a zatraktívnenie nášho mesta dávame na popredné miesto. Akciami ako je napr. Fraštický trh (jarná a jesenná edícia), Stredoveké dni v Hlohovci, hudobný multižánrový projekt „Hudba mestu“ v Zámockej záhrade, či iné	Hlohovec	16 600,00	0,00	0,00	63 500,0 0	63 500,0 0	46 900,00	73,86

	<p>rôzne podujatia sa snažíme priniesť ľuďom typ kultúry za ktorým nemusia cestovať do iných miest, ale našli ho priamo v meste Hlohovec resp. regióne v ktorom pôsobia/bývajú-pracujú.</p> <p>Samozrejme že takýto komplexný projekt je vynikajúcou formou zážitkového turizmu.</p>								
--	--	--	--	--	--	--	--	--	--

Authentica - Kultúra bez hraníc	Objavuj Žitný ostrov	<p>Občianske združenie Authentic – Kultúra bez hraníc vznikol v roku 2011. Sídlo združenia je na Žitnom ostrove, vo Veľkých Dvorníkoch. Jeho zakladateľom je Pál Domonkos. Cieľom združenia je v prvom rade spoznávanie histórie, kultúry a tradície na Slovensku žijúcich národov, starostlivosť o ich materinský jazyk a rozšírenie vzťahov spojených s týmto činnosťami. Ďalej duchovné obohatenie, zachovanie tradícií, upevňovanie miestnych spoločenstiev, organizácia prednášok, stretnutí, koncertov, divadelných a</p>	Žitný ostrov	5 500,00	0,00	46 000,0 0	8 800,0 0	54 800,0 0	49 300,00	89,96	113
---------------------------------------	----------------------------	---	--------------	-------------	------	------------------	-----------------	------------------	--------------	-------	-----

		<p>kultúrnych predstavení a iné. Hlavnou činnosťou občianskeho združenia je tvorba spoločenstva, hudobné predstavenia, koncerty, populárno-vedecké prednášky, organizovanie premiér, divadelných predstavení a výstav. Ďalej budovanie kultúrnych vzťahov s domácimi a zahraničnými združeniami v prospech fungovania občianskeho združenia.</p> <p>Od vzniku občianskeho združenia zorganizovali stovky koncertov, prednášok a festivalov. V Dunajskej Strede v každoročne</p>									
--	--	---	--	--	--	--	--	--	--	--	--

	<p>organizujú 3 dňový Fröccsfest, kde obvykle počas troch dní zúčastní približne 10 000 ľudí. Na území Žitného ostrova najviac divákov priláka Rúzsa Magdi, Presser Gábor, Demjén Ferenc. Ako napríklad v máji 2018 bol koncert Demjén Ferenc vo Veľkom Mederi, v júni 2018 bol koncert Rúzsa Magdi v Šamoríne, alebo na začiatkom tohto roka v Komárne bol predstavenie Halász Judit – Hrajme spolu!, ktorý bol vhodný aj pre deti aj pre dospelých.</p> <p>Cieľom projektu je vývoj a realizácia aplikácií v oblasti zlepšenia kvality života v danom regióne a v oblasti</p>							
--	---	--	--	--	--	--	--	--

rozvoja cestovného ruchu. Cieľom tejto aplikácií je najmä, ako jedinečný regionálny produkt (IT), jednoduchým spôsobom zdieľať zážitky užívateľov, s ktorými môžeme inšpirovať našich sledovateľov a ďalších aktívnych užívateľov. Aplikácia je primárne určená pre mobilné zariadenia preto všetky užívateľské zážitky sú prezentované na vizuále mobilného zariadenia.

S realizáciou projektu sa vytvorí jedinečná turistická aplikácia, v našom regióne takáto aplikácia ešte neexistuje. Z prieskumu trhu sme zistili, že existuje niekoľko podobných

		<p>aplikácií vo svete. Ako napríklad Polarstep, ktorá aj dodnes funguje a má aktívnych užívateľov. Je to turistická aplikácia, ktorá zaznamenáva polohu užívateľa turistickej akcie. Po dokončení výletov, jednotlivé trasy sa pridajú do katalógu a vytvorí sa prezentácia pre ostatných.</p>									
MEDZINÁRODNÝ KÁVOVÝ INŠTITÚT	Medzinárodná Kávová konferencia	<p>Medzinárodná Kávová konferencia je podujatie určené pre všetkých milovníkov kávy rôznych vekových kategórií. Obsah konferencie je stavaný na rôzne témy z kávového, ale i gastronomického segmentu najmä s praktickým využitím a podané</p>	Trnava	30 000,00	0,00	5 000,00	30 000,00	35 000,00	5 000,00	14,29	113

odborníkmi z celého sveta. Účel konferencie je spojiť ľudí s rovnakým alebo podobným záujmom rôznych vekových kategórii, národností či postavenia v rámci podnikateľského prostredia za účelom odovzdávania odbornosti, vedomostí a praktických životných skúseností. Myšlienkou tohto projektu je aj podpora malých a stredných podnikov najmä s lokálnym charakterom, ktorý počas podujatia majú vystavovateľský a prezentačný priestor. Konferencia je zoskupením najvýraznejších osobností zo sveta

		<p>kávy, ktorí sú pripravení odovzdať svoje vedomosti a skúsenosti všetkým, ktorí majú záujem posunúť sa vo svojom bežnom i pracovnom živote vpred.</p> <p>Konferenciu plánujeme zorganizovať v priestoroch hotela Holiday Inn v Trnave dňa 12.03.2021 s množstvom slovenských a zahraničných odborníkov zo sveta kávy a jej zákulisia.</p>									
Rokojump s.r.o.	„Spoznaj trnavský región z vtáčej perspektívy.“	<p>Predmetom projektu je rozvoj parašutizmu a tandemového skákania v trnavskom regióne.</p> <p>Činnosť bude zameraná na</p>	Letiská v trnavskom regióne- Boleráz, Krakovany, Slád kovičovo, neskôr ďalšie	43 392,78	0,00	36 514,2 0	11 700,0 0	48 214,2 0	4 821,42	10,00	113

rozvoj parašutizmu a tandemového skákania na letiskách v trnavskom regióne, na ktorých táto činnosť ešte nie je rozvinutá. O tento druh aktivity je aktuálne vysoký dopyt. Cieľom projektu je preto zvýšiť dostupnosť aktivity pre čo najväčšiu časť obyvateľstva na čo najväčšom území. Podľa zistení je v trnavskom regióne dostupnosť tejto služby nižšia ako v iných regiónoch. Preto by sme sa chceli zamerať na letiská, ktoré sú polohou dostupnejšie obyvateľom z Trnavského regiónu. Spoločnosť Rokojump, s.r.o. prevádzkuje túto činnosť už 10 rokov na letisku

		Slávnica, ktoré sa nachádza v regióne Trenčín. Veľa klientov sa dotazovalo na možnosť absolvovať tandemové skákanie viac v blízkosti Trnavy. Preto by sme chceli na základe záujmu vyjsť obyvateľom trnavského regiónu v ústrety a zamerať sa na rozšírenie tejto aktivity do trnavského kraja, nakoľko ja sám pochádzam a aktuálne v tomto regióne žijem.									
Habánsky dvor Sobotište	LIBER ADNOTAT IONUM CURATIA E SOBOTIS TENSIS	Predmetom realizácie projektu je v súlade so zameraním projektov a použitia dotácie v zmysle výzvy č. 1/R/2021 zachovanie kultúrno-historického	Senica	16 200,00	0,00	2 000,0 0	16 100,0 0	18 100,0 0	1 900,00	10,50	112

	<p>dedičstva v TTSK a tým vytvorenie priaznivých podmienok pre rozvoj cestovného ruchu v kraji.</p> <p>Zámerom žiadateľa je digitalizovať "habánsku kroniku" (LIBER ADNOTATIONUM CURATAE SOBOTISTENSIS) , ktorá bola v roku 2020 reštaurovaná Mgr. Barbora Němečková, ArtD. a ku ktorej je vypracovaná reštaurátorská dokumentácia.</p> <p>Následne po digitalizácii tejto historickej publikácie datovanej do roku 1846 bude táto preložená z latinčiny resp. nemčiny do slovenského jazyka v rozsahu</p>							
--	--	--	--	--	--	--	--	--

		<p>cca 360 A4 normovaných strán. Po jej preklade a digitalizácii bude spracovaná publikácia (100 ks) obsahujúca pôvodný ako aj preložený text. Ďalej bude spracovaná internetová stránka www.habanskydvo.rsobotiste.sk kde budú publikované výstupy ako aj ďalšie materiály týkajúce sa habánskej problematiky a habánskeho dvora v Sobotišti.</p>							
--	--	---	--	--	--	--	--	--	--

Horses Heal Oz.	Dotyky blízkosti	<p>V Horses Heal OZ sa venujeme intervencii v asistencii s koňmi na podporu duševného zdravia detí, dospelých aj seniorov a realizujeme aktivity zamerané na pomoc v záťažových situáciách. Prostredníctvom aktivít s koňmi (EAI) realizujeme workshopy na redukcii stresu, napätia, spracovanie emócií, komunikáciu či vyrovnanie sa so zvýšenou záťažou človeka. Intervencie v asistencii s koňmi majú priaznivé účinky na fyzickú aj psychickú stránku človeka, zlepšujú zdravie aj osobnú pohodu. Prispievajú k redukcii úzkosti,</p>	PDP Horný Bar	20 500,00	0,00	8 500,0 0	14 500,0 0	23 000,0 0	2 500,00	10,87	112
-----------------	------------------	---	---------------	--------------	------	-----------------	------------------	------------------	-------------	-------	-----

depresívnej symptomatológie, symptómov PTST aj poruchového správania, prinášajú zlepšenia well-beingu aj v oblasti interpersonálnych zručností. Vychádzame z výskumov EAI, z ktorých vyplýva, že spojenie kôň - človek má hlboký prínos v oblasti nášho duševného zdravia. V rámci projektu chceme zorganizovať bezplatnú sériu stretnutí so zameraním na duševné zdravie, ktorého podpora je v súčasnej dobe obzvlášť dôležitá. Zároveň zorganizujeme informačnú a vzdelávaciu konferenciu pre pracovníkov pomáhajúcich profesií aj

verejnost' a spracujeme publikáciu s východiskami aj doterajšími výsledkami.
Výhody intervencie, ktorá slúži ako pomoc v oblastiach emocionálnych, kognitívnych, motorických a sociálnych nedostatkov, chceme prezentovať verejnosti v propagačnom videu aj publikácii, ktorá bude výsledkom konferencie a zorganizovaných workshopov, čo pomôže v propagácii našich aktivít zameraných na zlepšenie kvality života ľudí v našom regióne. Keďže pracujeme v prírodnom prostredí exteriéru, vďaka projektu

		zveľadíme park, v ktorom realizujeme naše aktivity úpravami a výsadbou zelene. Zrealizujeme terasu s prestrešením exteriérovej časti našich priestorov čím vytvoríme priaznivé podmienky na realizáciu stretnutí aj v menej priaznivom počasí a podporíme tak celkový rozvoj nášho združenia, čo môže prispieť k zvýšeniu záujmu verejnosti o naše služby, a pomôže nám to zatraktívniť naše aktivity v oblasti podpory duševného zdravia ľudí v našom v regióne.									
KREATIV GA spol. s r.o.	Spoznaj svoj región	Projekt sa snaží cez dokumentárny film poukázať na krásy Galantsko-Šalianskeho regiónu	Galnatsko-Šaliansky región	3 600,00	0,00	0,00	10 050,00	10 050,00	6 450,00	64,18	112

Scalibri, s. r. o.	Oddychová zóna	<p>Oddychová zóna je projekt zameraný na prepojenie školských aktivít (s MŠ, ZŠ, SŠ, VŠ), ktoré majú priniesť úžitok pre všetkých obyvateľov a návštevníkov oddychovej zóny v Piešťanoch.</p> <p>Vytvorenie spolupráce nám umožní vytvoriť priestor pre relax, edukáciu, kreativitu a šport. Projekt je zameraný na štyri ročné obdobia tak aby mal využiteľnosť po celý rok.</p> <p>Neziskové organizácie ako aj občianske združenia tu budú mať tiež svoje miesto, kde sa môžu prezentovať a oslovovať občanov. Zóna prináša celoročné aktivity, pre všetkých.</p>	Piešťany	50 000,00	0,00	3 000,0 0	74 500,0 0	77 500,0 0	27 500,00	35,48	112
--------------------	----------------	--	----------	--------------	------	-----------------	------------------	------------------	--------------	-------	-----

Wannado Slovensko	Skalické leto 2021	<p>Projekt Skalické leto 2021 je koncept vytvorený za účelom podpory podnikania a zamestnanosti na území TTSK, podpory projektov zameraných na zvyšovanie atraktivity územia a na rozvoj cestovného ruchu v regióne TTSK a to prostredníctvom realizácie plánovaných aktivít projektu. V rámci projektu plánujeme realizovať sériu podujatí zameraných na podporu podnikania a rozvoja cestovného ruchu v danej lokalite. Taktiež plánujeme vytvoriť mobilnú aplikáciu s názvom "SKALICKÉ LETO".</p> <p>V rámci série podujatí plánujeme</p>	Skalica	50 000,00	0,00	13000	5257 0	6557 0	15570	23,74 56	111
-------------------	--------------------	--	---------	--------------	------	-------	-----------	-----------	-------	-------------	-----

		<p>organizovať každú sobotu od 1.7.2021 do 31.8.2021 jedno podujatie na Námestí slobody v Skalici (celkovo 5 podujatí) a v Zlatníckej doline (celkovo 4 podujatia). Počas soboty sa na pódiu v rámci talk show predstavia lokálni podnikatelia a zamestnávateľia. Návštevníkom budú predstavené pamiatky z regiónu TTSK. Pre deti bude pripravený detský kútik plný zábavy a aktivít. Spestrením programu bude živá hudba a exteriérové večerné kino. Program je navrhnutý tak, aby prilákal čím viac návštevníkov z regiónu a okolia. Počas podujatia budú organizované regionálne trhy,</p>									
--	--	---	--	--	--	--	--	--	--	--	--

	<p>kde budú predávať produkty lokálni predajcovia a podnikatelia. Súčasťou projektu je aj vytvorenie mobilnej aplikácie "SKALICKÉ LETO" ako podpora aktivít cestovného ruchu, kde návštevník nájde všetky dôležité atribúty- mapa mesta, umiestnenie pamiatok s popisom a dostupnosťou, umiestnenie služieb – reštaurácie, ubytovanie, parkovanie a iné. Aplikácia bude napojená na realizáciu a informovanosť o realizovaní podujatí.</p>						
--	--	--	--	--	--	--	--

EuroServis AERO s. r. o.	Výstavba čerpacej stanice PHM pre športové lietadlá	<p>Jednou zo vstupných brán do Trnavského VÚC je športové letisko ležiace v katastri obcí Boleráz a Bohdanovce. Spoločnosť EuroServis AERO spol.sro, ale aj iné spoločnosti, občianske združenia a jednotlivci vykonávajú na tomto letisku leteckú mimoškolskú, relaxačnú, vzdelávaciu a športovú činnosť - výcvik detí, mládeže a dospelých v leteckých športoch. Najväčším problémom súčasného letiska Š . Baniča je legálne zabezpečovanie pohonných hmôt - PHM. Toto palivo si jednotlivci zabezpečujú v</p>	Letisko Š. Baniča Boleráz	45 775,00	0,00	63 500,00	20 000,00	83 500,00	37 725,00	45,18	110
--------------------------	---	--	---------------------------	-----------	------	-----------	-----------	-----------	-----------	-------	-----

		<p>rámci svojich možností (nielen) z okolitých čerpacích staníc rôznym spôsobom (sudy, bandasky... na hrane s legislatívou).</p> <p>Vzhľadom na nebezpečie pri narábaní s horľavými látkami či už pri manipulácií, doprave a plnením lietadiel je nevyhnutné zabezpečiť na tomto nízko odberovom mieste (na počet litrov) čerpaciu stanicu splňujúcu najprísnejšie legislatívne a ekologické – enviromentálne normy.</p> <p>Komerčnú neefektivitu takéhoto projektu nám skalkulovalo 100percent</p>									
--	--	--	--	--	--	--	--	--	--	--	--

		oslovených spoločností zaoberajúcich sa predajom PHM a odmietlo vlastnú stavbu na tomto mieste.									
Klikk, o.z.	RURAL EXPO – Žitný ostrov – Csallóköz – Kukkonia region	Veľtržné a výstavné akcie – EXPO - patria medzi najatraktívnejšie reklamné podujatia regionálneho rozvoja. Predstavujú dôležitý nástroj marketingovej komunikácie, postupne sa stali meradlom ekonomického a kultúrneho rozvoja tak v národnom, v medzinárodnom, ako aj v regionálnom ponímaní. Ich organizáciou, prípadne účasťou na nich totiž využívajú účinný	Vydrany - festivalový areál	44 900,00	0,00	42 000,00	7 906,80	49 906,80	5 006,80	10,03	109

prostriedok prezentácie vlastnej značky a produktov. Využívanie potenciálu podujatí však už nie je len predmetom záujmu súkromného sektora, ale tiež verejných inštitúcií. Je to možné vidieť napríklad na využívaní podujatí mestskými samosprávami v rámci tzv. city-marketingu. V kontexte globalizovanej trhovej ekonomiky začínajú mestá a regióny, prostredníctvom svojich predstaviteľov, chápať sami seba nielen ako priestor pre život, ale aj ako produkt, ktorý je možné ponúknuť na trhu. Ich organizáciou získavajú obce, mestá a regióny

	<p>jedinečnú príležitosť prezentovať samé seba a zároveň sa stať konkurencieschopnejšími na globálnom trhu.</p> <p>Naša organizácia od založenia buduje dobré meno južných regiónov pomocou farmárskych trhov, organizovaním gastrofestivalov a množstvom ďalších kultúrnych podujatí v okresoch Galanta a Dunajská Streda.</p> <p>Každý vystavovateľ (fyzické i právnické osoby), ktorý sa zúčastňuje na výstavách a veľtrhoch vie, že táto forma propagácie patrí medzi finančne najnákladnejšie. Ide o investície</p>							
--	--	--	--	--	--	--	--	--

ktoré nemajú okamžitú návratnosť; dobre pripravená prezentácia na výstavách a veľtrhoch sa zúročuje neskôr.

Cieľom tohto projektu je začať sériu rurálnych veľtrhov a výstav v obci Vydrany od roku 2021. Náš zámer potešením privítali mnohí aktéri regionálneho rozvoja, s ktorými sa nám podarilo aj podpísať zmluvu o spolupráce na prvé 3 ročníky veľtrhu – výstavy – EXPA a dohodnúť sa aj na dátumoch aj na lokalite tých podujatí:

1.ročník RURAL EXPO – Žitný ostrov – Csallóköz – Kukkonia region dňa 07.8.2021 vo festivalovom areáli

		<p>obce Vydrany,</p> <p>2.ročník RURAL EXPO – Žitný ostrov – Csallóköz – Kukkonia region dňa 06.8.2022 vo festivalovom areáli obce Vydrany,</p> <p>3.ročník RURAL EXPO – Žitný ostrov – Csallóköz – Kukkonia region dňa 05.8.2023 vo festivalovom areáli obce Vydrany.</p> <p>Projekt obsahuje hlavne výdavky na rozšírenie materiálo-technického vybavenia organizácie Klikk, o.z. pre organizovanie vyššie uvedených veľtrhov/výstav: obstaranie 1 ks veľkého stanu (s rozmermi 30 m x 15m) a 800 ks</p>									
--	--	--	--	--	--	--	--	--	--	--	--

		<p>stoličiek.</p> <p>Cieľom projektu je podpora lokálnych pestovateľov, výrobcov a poskytovateľov služieb, podpora využívania zdrojov regiónu TTSK, podpora regionálneho rozvoja.</p>								
<p>Mikroregión Branč-združenie obcí</p>	<p>Detské ihriská pre naše deti v Mikroregióne Branč – združenie obcí</p>	<p>: Mikroregión Branč - združenie obcí má 14 členských obcí a do tohto projektu sa zapojilo 13 obcí a to obec Častkov, Bukovec, Podbranč, Prietrž, Smrdáky, Rohov, Rovensko, Hlboké, Koválov, Šajdíkové Humence,</p>	<p>13 obcí MR Branč</p>	<p>50 000,00</p>	<p>0,00</p>	<p>0,00</p>	<p>56 000,0 0</p>	<p>56 000,0 0</p>	<p>6 000,00</p>	<p>10,71</p>

Chvojnica,
Sobotište a
Vrbovce. Veľkosť
územia, ktorého sa
realizácia projektu
dotýka je cca
24.000 hektárov,
na ktorom žije vyše
10.000 obyvateľov,
územie projektu sa
nachádza v dvoch
okresoch Senica a
Myjava. Od
1.1.2020
nadobudol
účinnosť zákon č.
371/2019 Z.z. o
základných
požiadavkách na
bezpečnosť
detského ihriska a
o zmene a
doplnení
niektorých
zákonov, ktorý
stanovuje nové
veľmi prísne
požiadavky na
detské ihriská i v
obciach. Nakoľko v
uvedených obciach
máme prevažne
ešte staré detské
ihriská a preliezky,
ktoré nemajú

		<p>potrebnú certifikáciu, musíme zabezpečiť do konca decembra 2021 nové certifikované detské ihriská. Cieľom projektu je zabezpečenie pre deti bezpečné a spoľahlivé miesta na trávenie voľného času, v zmysle zákona a vytvorenie v rámci rozvoja turizmu a cestovného ruchu podmienky pre voľnočasové aktivity detských návštevníkov našich obcí a regiónu. Hlavnou aktivitou projektu bude spoznávanie obcí Mikroregiónu Branč deťmi z materských a základných škôl. Bude vyhlásená súťaž, víťazom ktorej sa stane školské zariadenie, ktoré prvé</p>							
--	--	--	--	--	--	--	--	--	--

		absolvuje návštevy všetkých detských ihrísk vybudovaných z projektu. Každé detské ihrisko dostane pečiatku, ktorou opečiatkuje zoznam detských ihrísk školy alebo škôlke, ktorá príde z inej obce na návštevu. Súťaž bude vyhlásená po dokončení posledného detského ihriska v rámci MR Branč a víťaz bude odmenený.									
Trnavský komorný orchester	Pochváľme sa Schneiderom!	Koncert pre návštevníkom mesta, ktorý bude pravidelne (napr. raz mesačne) predstavovať M.Schneidera-Trnavského prostredníctvom výborných sólistov so sprievodom TKO jeho najznámejšie diela.	Trnava, Kostol sv. Jakuba	15 000,00	0,00	0	1800 0	1800 0	3000	16,66 67	109

Nadácia rodiny Kúšikovcov	Región sa spája, Malý Dunaj sa rozvíja	Zmyslom projektu je združiť regionálnych aktérov a hľadať spoločné východiská a riešenia pre rozvoj regiónu. V okolí Malého Dunaja dnes chýba ponuka služieb cestovného ruchu, produktové balíčky pre návštevníkov a chýba taktiež strešná organizácia, ktorá by spájala aktérov, promovala jednotný produkt a usilovala sa o rast návštevnosti v okolí Malého Dunaja. Výstupom projektu bude založenie organizácie cestovného ruchu, vytvorenie jednotného propagačného webového portálu a kompletná príprava produktových	obce okolo Malého Dunaja, od Janíkov, cez Jelku, Tomášikovo, Jahodnú až po Trstice	32 575,00	0,00	0,00	40 300,0 0	40 300,0 0	7 725,00	19,17	108
---------------------------	--	---	--	--------------	------	------	------------------	------------------	-------------	-------	-----

		balíčkov pre prilákanie návštevníkov do tejto lokality, vrátane grafického spracovania, tlače a distribúcie do informačných centier, ubytovacích zariadení a ďalších návštevníckych miest v kraji.									
Občianske združenie Poniklec - Váh	Podpora cestovného ruchu v regióne Občianskeho združenia Poniklec - Váh	Hlavným cieľom projektu "Podpora cestovného ruchu v regióne OZ Poniklec - Váh" je " Podporovať rozvoj podujatí organizovaných členmi združenia, konkrétne verejným, podnikateľským a súkromným sektorom sídlacim na území OZ a komunitný život pre všetkých ako odporúčaný spôsob aktívneho životného štýlu širokej verejnosti, najmä detí a	Horné Otrokovce	49 972,50	0,00	22 750,0 0	32 775,0 0	55 525,0 0	5 552,50	10,00	108

	<p>mládeže". Tento cieľ sa dosiahne vďaka realizácii predkladaného projektu, ktorý rieši v záujmovom území OZ Poniklec</p> <ul style="list-style-type: none">- Váh nákup rozkladacieho pódia, predajných stánkov, rozkladacích lavíc so stolmi, cateringových párty stanov, odpadkových košov pre exteriér. <p>Zámerom je zatraktívnenie podujatí a udalostí, ktoré bude mať funkčné využitie pre samotných obyvateľov obce všetkých vekových kategórii. Potreba realizácie projektu vychádza z dotazníka potrieb vykonaný v predmetnom území a aj z jednotlivých strategických vízií obcí.</p>							
--	---	--	--	--	--	--	--	--

		<p>Hlavný cieľ projektu bude naplnený špecifickými cieľmi:</p> <ul style="list-style-type: none"> - aktívne trávenie voľného času obyvateľmi obce /obcí, - zvýšenie atraktivity obce /obcí, - oživenie znevýhodnenej vidieckej oblasti, - vytvorenie podmienok pre realizáciu ďalších rozvojových aktivít. 									
Cesta ľudskosti o.z.	Zamilujme si náš kraj	Vývoj a realizáciu aplikácií v oblasti zlepšenia kvality života v regiónoch a oblasti cestovného ruchu.	Trnavský kraj	11 790,00	0,00	3 960,0 0	7 830,0 0	13 100,0 0	1 310,00	10,00	105

<p>HODUS KOMUNAL s.r.o.</p>	<p>Podpora cestovného o ruchu v obci Vydrany</p>	<p>Projekt „Podpora cestovného ruchu v obci Vydrany“, sa podáva na základe výzvy Trnavského samosprávneho kraja č.1/R/2021 na predkladanie žiadostí o dotáciu v rámci programu „Podpora regionálneho rozvoja v Trnavskej župe“. Zámernom projektu je podpora regionálneho rozvoja využitím bohatého prírodného a kultúrneho dedičstva územia vytvorením unikátnej, atraktívnej a konkurencieschop nej turistickej destinácie „Malý Dunaj“, ktorou prispeje k zvýšeniu atraktívnosti a návštevnosti regiónu podunajskej oblasti.</p>	<p>Obec Vydrany</p>	<p>3 145,00</p>	<p>0,00</p>	<p>3 495,0 0</p>	<p>0,00</p>	<p>3 495,0 0</p>	<p>350,00</p>	<p>10,01</p>	<p>103</p>
-------------------------------------	--	---	---------------------	---------------------	-------------	--------------------------	-------------	--------------------------	---------------	--------------	------------

Oprávneným žiadateľom dotácie je právnická osoba - HODUS KOMUNAL s.r.o., ktorá sídli, pôsobí, vykonáva svoju činnosť na území obce Vydrany. Hlavnou činnosťou organizácie je poskytovanie služieb v oblasti cestovného ruchu (organizovanie kultúrnych a iných spoločenských podujatí, ubytovacie služby bez poskytovania pohostinských činností).

Obec Vydrany sa nachádza v Trnavskom kraji, na úrovni okresov sa nachádza v okrese Dunajská Streda. Od okresného mesta je obec vzdialená cca. 5 km. Územie obce patrí do

	<p>chránenej oblasti prirodzenej akumulácie vody – do Chránenej vodohospodárskej oblasti Žitný ostrov. Z hľadiska prírodných podmienok sa na predmetnom území nachádza termálny prameň s liečivými účinkami, na ktoré sú naviazané blízke kúpaliská v Dunajskej Strede a Veľkom Mederi.</p> <p>Blízkosť predmetných kúpalísk zabezpečuje fungovanie miestneho penziónu a to hlavne v letných mesiacoch, keď je najviac turistov a návštevníkov.</p> <p>Ako ďalšiu zaujímavosť v okolí obce môžeme spomenúť</p>							
--	--	--	--	--	--	--	--	--


kultúrno-historickú pamiatku, ktorou je neďaleký vodný mlyn pri obci Dunajský Klátov. Zaujímavý je kvôli výkladu vo vodnom mlyne, ktorý prezentuje rodinný príslušník pôvodných vlastníkov mlyna, čo obohacuje prehliadku mlyna a vytvára špecifický zážitok pre návštevníka.

Ponuku cestovného ruchu na území obohacujú aj rôzne organizované podujatia (napr. obecné slávnosti a pod.) alebo Slovakia ring a Malkia park v obci Orechová Potôň, ktorá je vzdialená 8 km od obce Vydrany.

Územie s chránenými

územia-
mi,
kvalitnými
termálnymi vodami
a atraktívnymi
kultúrno-
historickými
pamiatkami ako aj
samotným Malým
Dunajom a
Dunajom má
vysoký potenciál
pre rozvoj
cestovného ruchu.
Územie má vysoký
potenciál pre pobyt
a rekreáciu pri
vodných plochách
a termálnych
vodách, ako aj
dobrý potenciál pre
pobyt na vidieku,
vidiecky cestovný
ruch a poznávanie
prírody a kultúrno-
historických
pamiatok. Z tohto
dôvodu je vhodné
rozvíjať hlavne
rekreačný,
ekologický,
kultúrno -
poznávací a
športový cestovný
ruch, najmä
cykloturistiku.

Obec Vydrany v
roku 2019 úspěšně
podala projekt



<p>Jazdecký klub a spoločnosť umelcov Veľký Meder</p>	<p>Posilnenie cestovného o ruchu oblasti Dolný Žitný ostrov</p>	<p>Projekt sa zameriava na podporu cestovného ruchu v oblasti Žitný ostrov, najväčšom kontinentálnom ostrove v Európe. Väčšinu oblasti pokrýva okres Dunajská Streda a je jednou z najúrodnejších oblastí na Slovensku. Nachádza sa tu najväčšia rezervácia podzemnej vody na Slovensku, minerálny obsah termálnych vôd tejto oblasti je tiež veľmi priaznivý. Tento región s rozlohou 1 615 štvorcových kilometrov pozostáva z týchto čiastkových jednotiek: Dolný Žitný ostrov, Medzičiližie a Horný Žitný ostrov.</p>	<p>Veľký Meder</p>	<p>50 000,00</p>	<p>0,00</p>	<p>55 555,0 0</p>	<p>0,00</p>	<p>55 555,0 0</p>	<p>5 555,00</p>	<p>10,00</p>	<p>102</p>
---	---	--	--------------------	----------------------	-------------	---------------------------	-------------	---------------------------	---------------------	--------------	------------

	<p>Mesto Veľký Meder nachádza v oblasti Dolný Žitný ostrov, je sídlom organizácie predkladajúcej tento projekt, občianskeho združenia JUVM založeného v roku 2019. Medzi aktivity JUVM patrí organizovanie rôznych jazdeckých kurzov, tematické letné tábory a kultúrne podujatia na podporu miestneho cestovného ruchu. Právnym zástupcom a predsedom občianskeho združenia je ml. Péter Plauter, ale v združení nájdete aj ďalších členov rodiny Plauter. Rodina Plauterovcov prevádzkuje hotel Hotel Plauter Kúria vo Veľkom Mederi od roku 2007 ako</p>							
--	---	--	--	--	--	--	--	--

súčasť rodinného podniku, ktorý sa nachádza v skutočne idylickom prostredí, ďaleko od svetového hluku. Budova hotela evokuje skutočné časy svojím vybavením z dobu 18. storočia, parkom a malou farmou, ktorá je sama o sebe turistickou atrakciou. Hotel má park o rozlohe 3,5 hektára s rybníkom, jazdeckým ihriskom a športovým ihriskom. V parku je široká škála aktívnych rekreačných možností: rybolov, jazda na koni, lukostreľba, plážový volejbal, posilňovňa, wellness a vonkajšie grilovanie. Okrem množstva

ponúkaných služieb je to aj vhodné miesto na usporiadanie slávnostných udalostí. Sály s kapacitou 50 a 150 osôb umožňujú realizáciu obchodných a tradičných akcií. Medzi tradičné podujatia kaštieľa Plauter patria Maliarske sympóziá a Jazdecké tábory, ktoré súvisia s účelom a poslaním Občianskeho združenia JUVM.

Vzhľadom na epidemickú situáciu a obmedzenia, zahraničné výlety podliehajú prísny podmienkam, preto je dôležité oživiť domáci cestovný ruch využívaním zariadení regiónu. Skutočnou atrakciou regiónu a

	<p>mesta Veľký Meder sú jeho termálne vody. Iba 700 metrov od kaštieľa sa nachádza Thermal Corvinus, centrum wellness a zdravotnej turistiky, jedna z atrakcií mesta. V dôsledku týchto podmienok Veľký Meder priťahuje veľké množstvo turistov, ktorí okrem kúpeľov preferujú aj outdoorové aktivity, ktoré chce využiť občianske združenie JUVM. Vďaka čoraz populárnejším jazdeckým aktivitám, ktoré JUVM ponúka, sa zvyšuje aj návštevnosť hotela Holtel Plauter Kúria a to všetko si vyžaduje aj náročné poskytovanie s</p>						
--	--	--	--	--	--	--	--

MAS Podunajsko o.z.	Zviditeľným e náš región	Zámerom projektu je realizácia spoločného kultúrneho a informačno-vzdelávacieho podujatia zameraného na spoznávanie a využitie kultúrneho dedičstva v cestovnom ruchu, vyzdvihnutie kultúrnych pamiatok na územiach MAS Podunajsko o.z., zabezpečenie ich spoločnej propagácie a ochrany s možnosťou jeho využitia pri rozvoji vidieckeho cestovného ruchu a tým zabezpečenie vyššej atraktivity vidieckych oblastí a kvality života.	Okoč, obce MAS Podunajsko	35 136,00	0,00	15 480,0 0	24 922,0 0	40 402,0 0	5 266,00	13,03	102
BÁBENCE	Letné školy remesiel	Projekt je zameraný na voľnočasové aktivity motivujúce k tvorivej činnosti a	Krakovany	14 400,00	0,00	0,00	16 100,0 0	16 100,0 0	1 700,00	10,56	101

		kultúrnemu vyžitiu. Na realizáciu vzdelávania a tvorivých aktivít pre širokú verejnosť, na rozvíjanie tradičných remesiel a umeleckej tvorivosti.									
Môj Dolný Lopašov - Združenie občanov obce Dolný Lopašov	Workout ihrisko v Dolnom Lopašove	Workout ihrisko je priestor na seberealizáciu pre vekové skupiny občanov. Vybudovanie ihriska bude určitým druhom motivácie začať zdravo žiť. Možnosť zvýšenia pohybových aktivít prispieva k fyzickému ale aj psychickému zdraviu.	Obec Dolný Lopašov	6 635,41	0,00	7 400,00	0,00	7 400,00	764,59	10,33	101
Volejbalový oddiel Hit Trnava	Centrum plážových športov	Vybudovanie zázemia pre návštevníkov Centra plážových športov, šatne, sprchy, toalety.	športový areál v Trnave	50 000,00	0,00	103500	5000	108500	58500	53,9171	99

FUDEMUS	Deň poľovníctva a prírody - komunitný deň.	<p>Základný motív spočíva v priblížení života prírody a najmä vzťahu človeka k prírode smerom k mládeži a laickej verejnosti. Realizácia aktivity spája tri poľovné združenia, samosprávu obce Veľké Úľany a Občianske združenie do zrealizovania športovno-náučného dňa.</p> <p>Tento rok má Občianske Združenie pôvodný zámer Dňa poľovníctva rozšíriť o tzv. Zoznamovací piknik.</p> <p>Motívom tejto extenzie je fakt, že naša obec sa stáva čím ďalej</p>	Veľké Úľany, dostihový areál - Lesopark	5 000,00	0,00	0,00	6 000,0 0	6 000,0 0	1 000,00	16,67	98
---------	--	--	---	-------------	------	------	-----------------	-----------------	-------------	-------	----

tým viac
suburbánnou
lokalitou okolitých
miest, ako
napríklad
Bratislava, Trnava
ale aj Nitra. Naša
obec má za
posledné roky
prírastok na
obyvateľstve
spôsobený nielen
organickým rastom
pôvodného
obyvateľstva, ale
najmä
prist'ahovalectvom,
dokonca aj z krajín
mimo Slovenska.

Tento deň má
ambíciu spojiť
prírodu, komunitu,
zvyklosti, rôzne
národnosti a
profesie pri
príležitosti 800.
výročia prvej
písomnej zmienky
o našej obci.

Mary Poppins n.o.	Lollipop	<p>Mary Poppins, n.o. sa venuje v prevádzke Lollipop Montessori Trnava deťom od 3 do 6 rokov. Venujeme sa detičkám zdravým ale v inklúzii máme deti s rôznym znevýhodnením (rôzne stupne autizmu, apergerov syndróm, ADHD, nechutenstvo, porucha reči...).</p> <p>Sme jediné centrum pre deti s montessori pedagogikou a inklúziou zároveň v meste Trnava. Po skoro 5 ročnom fungovaní sa nám inklúzia pomocou montessori pedagogiky veľmi darí. Výsledky máme viac ako výborné a deti od nás pokračujú do škôl. Chceli by sme pokračovať v ďalšom stupni vzdelávania aby</p>	centrum mesta Trnava na Františkánskej ulici	350 150,00	0,00	70 000,0 0	319 450,0 0	389 450,0 0	39 300,00	10,09	97
----------------------	----------	---	--	---------------	------	------------------	-------------------	-------------------	--------------	-------	----

		<p>deti, ktoré k nám chodia mohli plynulo prejsť s montessori pedagogikou aj na ZŠ prvý aj druhý stupeň s montessori pedagogikou. Taktiež chceme začať vzdelávať aj deti vo veku od 1,5 až 3 roky spolu s rodičmi.</p>								
Združenie obcí mestskej oblasti Trnava	Kvalitné programy rozvoja obcí a ZOMOT	<p>Projekt je zameraný na zjednotenie, zefektívnenie a zvýšenie kvality a využiteľnosti základných strategických dokumentov členských obcí Združenia obcí mestskej oblasti Trnava (ZOMOT) a spoločného strategického dokumentu ZOMOT, známych ako PHSR a Komunitné plány obcí. Jeho hlavným cieľom je</p>	Združenie obcí mestskej oblasti trnava a členské obce ZOMOT	27 900,00	0,00	0	3100 0	3100 0	3100	10

poskytnúť
samosprávam -
členom ZOMOT a
celému Združeniu
know-how a
nástroj v podobe
online portálu,
ktorý im umožní
pracovať s týmito
dokumentmi úplne
novým spôsobom.
Tým sa dosiahne
zlepšenie situácie
vo verejnej správe
v oblasti
využívania PHSR
a zvýšenie ich
výslednej kvality v
prospech
samospráv i
obyvateľov. Tento
zámer bude mať
za následok
zvýšenie kvality
dokumentov,
otvorenejšiu
samosprávu
ochotnú počúvať a
v konečnom
dôsledku
spokojnejších
obyvateľov.
Hlavným výstupom
bude nový PHSR
pre každú

		<p>zapojenú obec a pre celé ZOMOT, spracovaný prostredníctvom online portálu, aby s ním zástupcovia obce a kancelária ZOMOT mohli následne ďalej pracovať. Dôraz bude kladený na jednoduchosť a prehľadnosť riešenia, aby jeho obsluhu jednoducho zvládli aj menej technicky zdatní používatelia.</p> <p>Jednotlivé kroky:</p> <ol style="list-style-type: none"> 1. Analýza a spoznanie aktuálneho stavu jednotlivých obcí. Bude prebiehať zber dát v teréne aj online 2. Spracovanie analytickej časti dokumentov. 3. Návrh 									
--	--	--	--	--	--	--	--	--	--	--	--

	<p>rozvojových zámerov – toho, čo by mala obec v nasledujúcich rokoch zrealizovať.</p> <p>4. Sumarizácia rozvojových zámerov do spoločného PHSR ZOMOT</p> <p>5. Ukončenie spracovania PHSR.</p> <p>6. Odovzdanie dokumentov obciam so zaškolením, ako majú dokumenty ďalej používať.</p> <p>6. Poradenstvo počas 5 rokov.</p> <p>Tento proces bude prebiehať v spolupráci s externými odborníkmi, ktorých si žiadateľ vyberie po schválení projektu. Žiadateľ bude</p>							
--	--	--	--	--	--	--	--	--

		hlavným koordinátorom projektu. Jeho dlhoročné skúsenosti s implementáciou rôznych typov projektov sú predpokladom pre úspech aj v tomto projekte. Jednotlivé obce sa medzi sebou poznajú, budú spolupracovať a poskytovať cennú spätnú väzbu aj v priebehu samotnej realizácie, vďaka čomu sa predíde chybám a projekt bude mať hladký priebeh.									
TJ Iskra Holíč	Vybudovanie beach volejbalového ihriska	Cieľom projektu je rozvoj verejnoprospešných služieb, budovanie infraštruktúry a zvyšovanie atraktivity územia.	Športový areál Holíč, p. č. 3594/1 k. ú. Holíč	36 908,74	0,00	41009,71	0	41009,71	4100,97	10	93
Greenroof s.r.o.	Trnavský kraj je zelené miesto	Rekonštrukcia šikmých striech na vegetačné s cieľom znížiť	Strecha na administratívnej budove VÚC v Trnave	49 771,89	0,00	0,00	55 370,84	55 370,84	5 598,95	10,11	90

		prehrievanie kancelárskych priestorov, znížiť energetickú náročnosť (klimatizácie) a zníženie prašnosti									
AkSen - aktívny senior	Cestovanie v čase	Projekt je zameraný na podporu regionálnej turistiky, podnikateľov, podnikajúcich v oblasti cestovného ruchu, kultúrnych a historických pamiatok. Dopravcov, farmárov, ubytovateľov a zároveň na propagáciu a získavanie turistov z celého Slovenska.	Trnavský kraj	11 450,00	0,00	0,00	12 950,0 0	12 950,0 0	1 500,00	11,58	82
H&E company, s.r.o.	Mobilná kuchyňa na ukážkové varenie	Naša spoločnosť je aktívna od roku 2017, ktorá sa reprezentuje mobilným barom, kde sú obslužení hostia občerstvením formou	Trnavský samosprávny kraj: dunajskostredský a galantský okres	18 378,56	0,00	20 370,6 2	500,0 0	20 870,6 2	2 492,06	11,94	77

nealkoholických a alkoholických nápojov na rôznych podujatiach ako festivaly, jarmoky, trhy, hody a obecné dni atď. v rámci Slovenskej Republiky a to najmä v oblasti Trnavského samosprávneho kraja. Naším plánom na rok 2021 je rozšíriť naše aktivity v oblasti gastronómie, čo spočíva vo vytvorení mobilnej kuchyne na ukážkové varenie, pomocou ktorej fanúšikovia gastronómie by boli pohostení priamo v lokalite, kde bývajú a žijú.

